

# Obec Bukovec



**Program hospodárskeho rozvoja a sociálneho rozvoja    obce  
Bukovec na roky 2024 - 2030**  
s výhľadom do roku 2040

Spracovateľ

Kopaničiarsky región – miestna akčná skupina

M.R. Štefánika 560/4

907 01 Myjava

tel: 034/653 83 44

[www.kopaniarskyregion.sk](http://www.kopaniarskyregion.sk)



© Obec Bukovec, december 2023

## Obsah

1 ÚVODNÁ ČASŤ.....	5
1.1 Úvod.....	5
1.2 Poslanie dokumentu PHRSR Bukovec 2024 – 2030 .....	5
1.3 Východiskové dokumenty.....	6
2 ANALYTICKÁ ČASŤ.....	8
2.1 ZÁKLADNÉ ÚDAJE.....	8
2.2 PRÍRODNO-ENVIRONMENTÁLNA ANALÝZA.....	10
Geomorfológia územia .....	10
Hydrologické podmienky .....	10
Klimatické podmienky.....	10
Pôdne podmienky a pôdny fond .....	11
Flóra a fauna .....	12
Ochrana prírody .....	12
Ovzdušie .....	13
Hodnotenie kvality vôd.....	14
Lesy a pôda .....	14
Hluk .....	14
Odpadové hospodárstvo.....	14
Ekosystémové služby.....	17
2.3 SOCIO-EKONOMICKÁ ANALÝZA .....	17
Ľudské zdroje.....	17
Ekonomika územia .....	24
Bývanie a bytový fond.....	27
Občianska vybavenosť .....	28
Ostatné služby.....	31
2.4 ÚZEMNO-TECHNICKÁ ANALÝZA .....	32
Základná charakteristika obce z pohľadu širších vzťahov.....	32
Rozvojové plochy .....	33
2.5 SWOT ANALÝZA.....	33
3 STRATEGICKÁ ČASŤ .....	37
4 IMPLEMENTAČNÁ ČASŤ .....	41
4.1 PROJEKTOVÉ ZÁMERY A AKTIVITY .....	41

Priorita 1: Ekonomický rozvoj obce .....	41
Priorita 2: Rozvoj občianskej vybavenosti.....	44
Priorita 3: Zvýšenie kvality životného prostredia .....	49
4.2 FINANČNÝ PLÁN .....	51
4.3 AKČNÝ PLÁN.....	52
4.4 MONITOROVANIE A HODNOTENIE .....	52
5 ZÁVER.....	55

# 1 ÚVODNÁ ČASŤ

## 1.1 Úvod

Program hospodárskeho rozvoja a sociálneho rozvoja obce Bukovec pre roky 2024 - 2030 s výhľadom do roku 2040 (ďalej aj „PHRSR“, resp. „PRO Bukovec“) je prejavom záujmu obce Bukovec o udržateľný rozvoj územia s dôrazom na kvalitu života, atraktivitu územia a o koordináciu s relevantnými kľúčovými aktérmi (stakeholderi). Dokument je aktualizáciou existujúcej stratégie obce reflektujúcej nové priority, procesy a inštitucionálne rámce spojené s prípravou na čerpanie zdrojov EŠIF pre obdobie 2021 – 2027 zakotvené v Programe Slovensko a s ním súvisiacich metodických materiáloch.

PHRSR Bukovec je vypracovaný v zmysle zákona č. 539/2008 Z.z. o podpore regionálneho rozvoja v aktuálnom znení, v súlade s odporúčanou Metodikou tvorby a implementácie programov hospodárskeho rozvoja a sociálneho rozvoja regiónov, programov rozvoja obcí a skupín obcí s uplatnením princípov udržateľného smart (inteligentného, rozumného) rozvoja Ministerstva investícií, regionálneho rozvoja a informatizácie SR pre programové obdobie po roku 2020 a v súlade s Metodikou a inštitucionálnym rámcom tvorby verejných stratégií, ktorá bola schválená Uznesením vlády SR č. 197/2017 z 26. apríla 2017.

Pri jeho vypracovávaní spracovatelia v spolupráci so zadávateľom reflektujú súčasné potreby a požiadavky územia a zároveň očakávania obyvateľov v otázkach budúceho rozvoja obce. Osobitné zameranie na jednotlivé špecifické problematiky rozvoja obce a návrh stratégie, cieľov a opatrení na ich rozvoj vyplývajú jednak z analýzy dostupných získaných štatistických, resp. faktografických dát, jednak z poznatkov získaných prostredníctvom dotazníkového prieskumu zameraného na otázky kvality života v obci Bukovec, jednak z konzultácií so samotnými zástupcami obce a jeho odborných pracovísk. Všetky získané informácie a požiadavky boli zosumarizované a pri tvorbe PHRSR sa na ne prihliadalo.

Dokument takisto reflektuje výsledky a priebeh implementácie doterajších existujúcich politik obce pri vypracovávaní strategických dokumentov – či už komplexných alebo sektorových, ktoré boli priebežne prijímané a realizované v uplynulých rokoch. Ich východiská a výstupy sa stali jednými z analytických podkladov aj pre PHRSR, ktorý má ambíciu integrujúceho dokumentu ako podkladu pre ďalšiu aktualizáciu nadväzujúcich územnoplánovacích stratégií a dokumentov pre nasledujúce obdobie v reakcii na meniace sa globálne i lokálne výzvy. (Územný plán, plán udržateľnej mobility, stratégia adaptácie na klimatickú zmenu, stratégie vzdelávania, poskytovania sociálnych služieb a podobne.)

K spracovaniu tohto dokumentu boli prizvaní externí experti, ktorí ho vypracovali v spolupráci s obcou Bukovec. Všetky dostupné analytické podklady boli pretavené do návrhu implementačného plánu, ktorý je kľúčovým predmetom tohto dokumentu.

## 1.2 Poslanie dokumentu PHRSR Bukovec 2024 – 2030

Poslaním dokumentu PHRSR Bukovec je zadefinovať víziu obce a vypracovať k nej prislúchajúcu stratégiu rozvoja, ktorá by prostredníctvom implementácie konkrétnych opatrení a aktivít výrazne prispela k rozvoju lokálnej ekonomiky a kvalite života obyvateľov.

Zameriava sa najmä na podporu rozvoja konkurencieschopnosti, partnerstiev, rozvoj obce ako inteligentnej obce (smart village), na celkový rozvoj kvality života, zlepšenie ekosystémových služieb, ako aj celkového manažmentu územia so špeciálnym dôrazom na verejné priestory, priestorov na voľnočasové a športové aktivity, mobilitu a manažment odpadov.

Naplnenie definovanej vízie, špecifických cieľov až po jednotlivé opatrenia a aktivity sa uskutočňujú v navrhnutom časovom a finančnom harmonograme, ktorý je flexibilný – so schopnosťou v každom čase operatívne zareagovať na aktuálny stav technických, finančných či inštitucionálnych možností ich zabezpečenia. V tomto zmysle je PHRSR Bukovec otvoreným dokumentom, pripraveným kontinuálne reagovať na neočakávané situácie vedúce k prípadnej zmene scenára rozvoja obce, plynúcej tak z prostredia obce, ako i okolitého prostredia. Táto flexibilita je dosahovaná postupmi definovanými v implementačnej časti dokumentu. Predmetom tohto dokumentu je zhodnotenie doterajšieho procesu implementácie vybraných opatrení z iných strategických dokumentov obce a ich aktualizácia na ďalšie obdobie s ohľadom na súčasnú situáciu a stav rozvoja obce.

### 1.3 Východiskové dokumenty

Program hospodárskeho rozvoja a sociálneho rozvoja obce Bukovec je súčasťou sústavy základných dokumentov podpory regionálneho rozvoja v Slovenskej republike. Táto sústava je členená na strategické a programové dokumenty vypracovávané na úrovni štátu, sektorov, samosprávnych krajov, regiónov a obcí a programové dokumenty Európskej únie

#### Základné východiskové dokumenty na miestnej úrovni:

- Program hospodárskeho a sociálneho rozvoja obce Bukovec na roky 2015 - 2022,
- Územný plán obce Bukovec,
- Mapové podklady,
- Záverečný účet obce Bukovec na roky 2022,

#### Základné východiskové dokumenty na regionálnej úrovni:

- Koncepcia rozvoja cestovného ruchu v regióne pod Veľkou Javorinou a Bradlom,
- Stratégia budovania cyklochodníkov a cyklotrás v Kopaničiarskom a Hornáckom regióne,
- Vytrasovanie jazdeckých ciest v Kopaničiarskom a Hornáckom regióne,
- Integrovaná stratégia rozvoja územia Kopaničiarskeho regiónu pre roky 2015-2022,
- Spoločná príhraniční strategie udržiteľného rozvoje Hornácka-Kopanic pro léta 2014-2020
- Stratégia rozvoja bežeckého lyžovania a zimnej turistiky v Bielych Karpatoch pre obdobie 2014 – 2020.
- 

#### Základné východiskové dokumenty na úrovni kraja:

- Program hospodárskeho, sociálneho a kultúrneho rozvoja TSK 2013-2023,

- Integrovaná územná stratégia Trenčianskeho samosprávneho kraja pre programové obdobie 2021-27
- Plán dopravnej obslužnosti na obdobie rokov 2020 - 2025 s výhľadom do roku 2030
- Koncepcia rozvoja sociálnych služieb Trenčianskeho samosprávneho kraja do roku 2030
- Plán udržateľnej mobility Trenčianskeho samosprávneho kraja (horizont do roku 2050)
- Cyklostratégia TSK na roky 2016 - 2030
- Stratégia rozvoja vidieka TSK 2014-2020
- Akčný plán udržateľného energetického rozvoja TSK na roky 2013-2020
- Správa o stave znečisťovania ovzdušia v Trenčianskom kraji v roku 2013,
- Regionálna inovačná stratégia TSK 2013-2020.
- Program rozvoja vidieka SR 2014 - 2020
- 

Základné východiskové dokumenty na národnej úrovni

- Partnerská dohoda na roky 2021 – 2027,
- Program Slovensko 2021- 2027
- Program cezhraničnej spolupráce Interreg Slovenská republika – Česká republika 2021 – 2027
- Plán obnovy a odolnosti SR
- Program rozvoja vidieka SR 2014 - 2020
- Strategický plán Spoločnej poľnohospodárskej politiky pre roky 2023 – 2027

## 2 ANALYTICKÁ ČASŤ

### 2.1 ZÁKLADNÉ ÚDAJE

Bukovec leží v najzápadnejšej časti Slovenska. Tej oblasti, ktorá je na východe lemovaná severnými výbežkami Malých Karpát a na západe riekou Moravou. Je to krásny, pahorkovitý kraj. Samotný chotár obce tvorí vysoká pláň prerytá dolinami a výmoľmi. Vodstvo štyroch hlbších a troch kratších dolín vyteká z bukovského chotára a všetko sa vlieva do rieky Myjavy.

Zastavaná časť územia obce leží v nadmorskej výške 325 m n. m..

**Tabuľka 1 Základné údaje o meste**

<b>Základné údaje</b>	
Kraj:	Trenčiansky kraj
Okres:	Myjava
Región:	Kopanice
Poloha:	48°41'56"S 17°29'51"V
Nadmorská výška:	360 m n. m.
Rozloha:	15,47 km <sup>2</sup> (1547 ha)
Počet obyvateľov:	421 (31. 12. 2022)
Hustota obyvateľstva:	27,21 obyv./km <sup>2</sup> (31. 12. 2022)
<b>Nacionálne</b>	
PSC	906 14
SUJ	504289
ECV	MY
Tel. predvoľba	+421-34
<b>Oficiálne adresy</b>	
Adresa:	Obecný úrad Bukovec Bukovec č. 50 906 14 Bukovec
Web:	<a href="http://www.bukovec.eu">www.bukovec.eu</a>
E-mail:	<a href="mailto:info.bukovec.eu">info.bukovec.eu</a>
Telefón:	034/ 6243920

Katastrálne územie obce Bukovec sa nachádza v Trenčianskom kraji, v okrese Myjava. Susedí s katastrami obcí Trenčianskeho kraja, ktorými sú obce Prietrž a Podbranč a mestá Myjava a Brezová pod Bradlom.

Cestou od Myjavy sa ako prvý bukovský hon dvíha na pravej strane vrch Tesané, alebo Bašnárový kopec, známy z poviedky Svetozára Hurbana – Vajanského. Je hneď za turolúckou osadou U Belanských. V susedstve vrchu ležia role Bariny, na pravo pri ceste Rúbané, Pláňavy, Hora Juregova, Kalmanova hora, Krížnice a Železné. Naľavo je Židovská, Dlhé hony, Medzi jarky, Žlábek, Štvrte a Záhumnie, ktoré sa sťahuje k dedinským humnám.

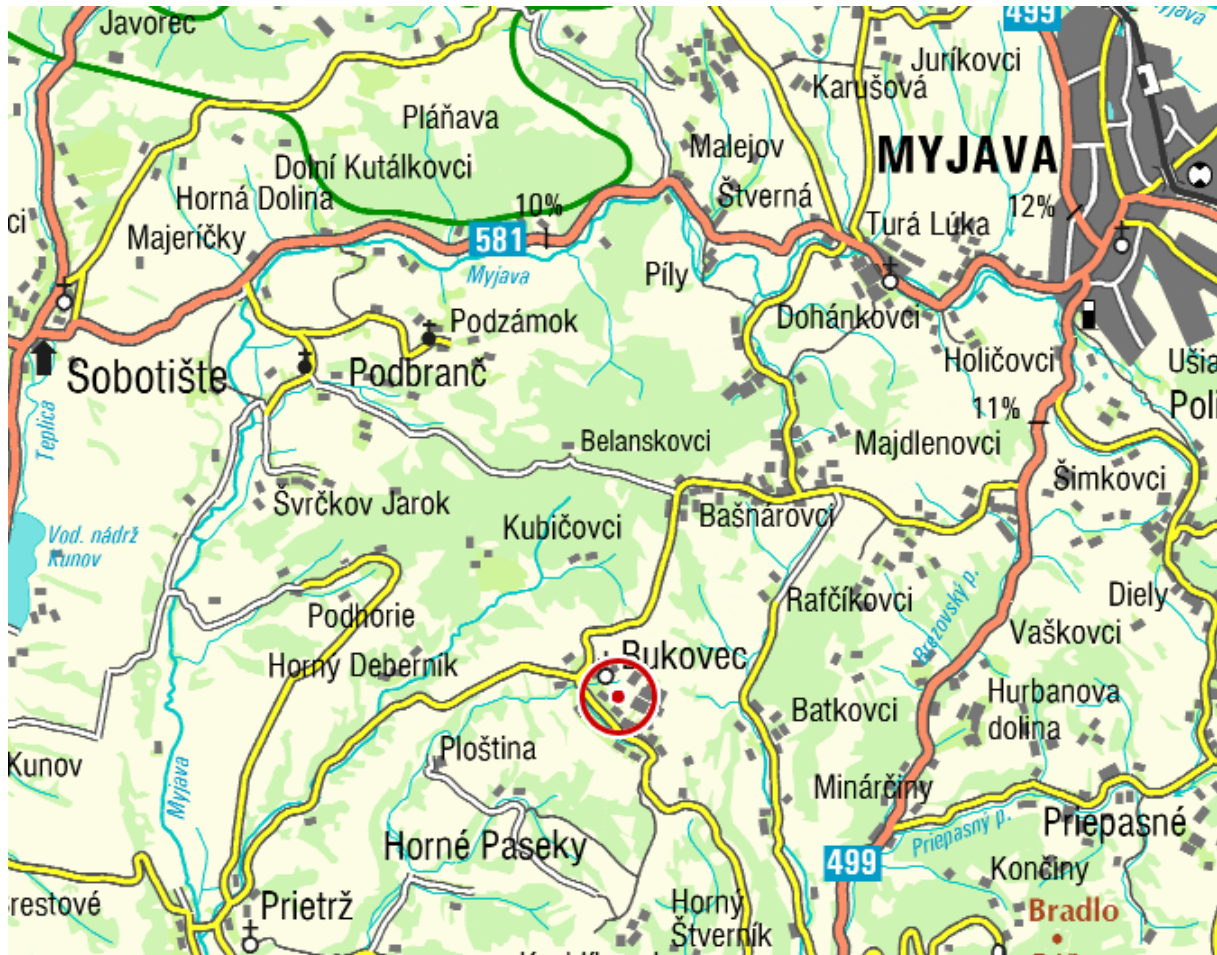
Keď sa ide od evanjelického kostola do Prietrže, na pravej strane vidieť Podlevsu, Za makovým, Pod brehy, v doline pri potoku sú Ráztočky, kde bývali predovšetkým kapustné polia. Na ľavej strane to boli Vríšky, Kubečeny, Ženské, Dolina Hlávčie, Bučencov vrch, Kočírkové, Na barine a Závodská dolina.

Za dolinou, cez ktorú preteká potok, sú Kováčky, Ploština na chrbte pahorku, potom Ševelky, Neprejove, Plačlivé, Kršáčky, Za Kršáčky pri osade u Dankov, Bezové, Balado smerom k Zimom, Londákov vršek, Pitinky, vrch Kýčer, Padelky, Cablkov vrch nad osadou Cablkáci, Vrchháj, Háj-hora pod Kamencom. Veľký obecný pasienok Močáre hraničí so



Žriedlovou dolinou, ktorá patrí mestu Brezová pod Bradlom. Časť chotára je za osadou Rafčici a volá sa Trchov. Vedľa sú role Sedlákové. Ďalej sú to lesy a polia prislúchajúce k jednotlivým kopaniciam.

**Mapa 1 Katastrálne územie obce Bukovec**



**Mapa 2 Lokalizácia obce v rámci SR**



## 2.2 PRÍRODNO-ENVIRONMENTÁLNA ANALÝZA

### Geomorfológia územia

Obec Bukovec leží na južnej časti Myjavskej pahorkatiny. Najvyšším vrchom je Kamenec 452 metrov nad morom, pod ktorým sa obec rozkladá. Stred obce je 360 metrov nad morom a chotár je v rozmedzí 270 – 452 m.n.m.

Povrch chotára tvoria treťohorné zlepence, štrky, piesky, pieskovce a íly. Má hnedé lesné pôdy. Na severozápade je chotár zalesnený, inde sú len ostrovy borovicových, agátových a zmiešaných lesíkov. Vyskytujú sa aj malé ložiská uhlia.

### Hydrologické podmienky

K Povrchová voda:

Územie Myjavskej pahorkatiny z hľadiska vodohospodárskeho je označované vzhľadom na výskyt povrchových vôd za územie s pasívnou vodnou bilanciou. Časť územia odvodňuje Žriedlovský potok, časť územia Dankácky potok a časť územia Debernický potok. Vodné toky patria do Povodia rieky Morava.

Podzemné vody:

Oblasť Myjavskej pahorkatiny je veľmi chudobná na zásoby podzemných vôd, čo sa značne pociťuje nielen pri zásobovaní obyvateľstva pitnou vodou, ale aj zásobovaní priemyselnou a poľnohospodárskou úžitkovou vodou.

V Myjavskej pahorkatine sú podzemné vody viazané na senón a paleogén, neogénne sedimenty a kvartérne diluviálne a proluviálne sedimenty.

V obci je vybudovaný vodovod. Niektorí obyvatelia majú vybudované studne, pričom vodu využívajú nielen ako úžitkovú, ale aj na pitné účely.

### Klimatické podmienky

Z hľadiska klimatických pomerov možno katastrálne územie zaradiť do mierne teplej klimatickej oblasti s horskou klímou a s malou inverziou teplôt.

Priemerná ročná teplota sa pohybuje okolo 8 °C. Priemerné ročné teploty v júli dosahujú 18 – 19 °C, v mesiaci január klesajú pod bod mrazu a dosahujú –3 až –3,5 °C.

Počet letných dní (s teplotou viac ako 25 °C) je pomerne veľký, dosahuje hodnotu 50 dní v nižších polohách katastra, vo vyšších polohách je to 35 dní. Počet dní s teplotami nad 0 °C v nižších polohách Myjavskej pahorkatiny je 295, vo vyšších polohách 280 dní.

Priemerný počet dní s celodenným mrazom sa pohybuje od 30 do 45 dní. Počet dní s teplotami pod bodom mrazu v nižších polohách dosahuje 70 dní, vo vyšších polohách približne 85 dní.

V katastrálnom území prevláda severné až severozápadné prúdenie vetrov. Priemerná maximálna rýchlosť vetrov dosahuje 60 km.h-1, v nárazoch 120 – 150 km.h-1. Najviac sa silné vetry vyskytujú v zime a na jar.

## Pôdne podmienky a pôdny fond

Z hľadiska diferenciácie pôdneho krytu je katastrálne územie veľmi pestré. Na fluvialných sedimentoch v oblasti nivy Žriedlovského, Dankáckeho a Debernického potoka sa vplyvom povrchovej a podzemnej vody vytvorili nívne pôdy s rôznou hrúbkou pôdneho profilu, zrnitosťou a skeletnosťou. Najrozšírenejšími subtypmi sú fluvizem typická a fluvizem glejová.

V nižšej časti pahorkatiny s prevahou flyšového substrátu sa v dôsledku vlhšej mierne teplej až mierne chladnej klímy vytvorili luvizeme stredne hlboké až hlboké, málo až stredne skeletnaté, zrnitostne stredne ťažké až ťažké. V katastri sa nachádzajú ako luvizeme typické a luvizeme pseudoglejové.

V oblasti bradlového pásma sa vytvorili melanické pôdy – rendziny s vysokým obsahom skeletu, malou až strednou hrúbkou pôdneho profilu, prevažujúcou hlinitou až ílovohlinitou zrnitosťou a obsahom karbonátov v celom profile a pararendziny s nižším obsahom skeletu.

Vo vyšších častiach pahorkatiny a nižších častiach vrchoviny sa na podložných vápňitých pieskovočoch, ílovcoch a zlepencoch vytvorili hnedé pôdy. Najrozšírenejším typom sú kambizeme luvizemné, typické a pseudoglejové s typickým tenkým humusovým horizontom. Ide o pôdy stredne hlboké, zrnitostne ľahké až stredne ťažké, so stredným až veľkým obsahom skeletu.

**Tabuľka 2 Pôdny fond v roku 2014 a v roku 2022**

<b>Pôdny fond</b>	<b>2014</b>		<b>2022</b>	
<b>Pôdny fond</b>	<b>Rozloha (ha)</b>	<b>Rozloha (%)</b>	<b>Rozloha ha</b>	<b>Rozloha (%)</b>
	<b>1 546,93</b>		<b>1546,93</b>	
<b>Poľnohospodárska pôda:</b>				
- <b>Orná pôda</b>	607,51	39,27	607,392	39,25
- <b>TTP</b>	147,47	9,53	146,7181	9,48
- <b>Záhrady</b>	36,45	2,36	36,6262	2,37
- <b>Ovocný sad</b>	11,76	0,76	12,2242	0,79
<b>Spolu poľnohospodárska pôda</b>	803,19	51,92	803,06	51,91
<b>Nepoľnohospodárska pôda:</b>				
- <b>Lesné pozemky</b>	641,03	41,44	640,4582	41,40
- <b>Vodné plochy</b>	3,03	0,20	3,0336	0,20
- <b>Zastavané plochy</b>	81,86	5,29	82,3841	5,33
- <b>Ostatné plochy</b>	17,82	1,15	17,9855	1,16
<b>Spolu nepoľnohospodárska pôda</b>	743,74	48,08	743,8714	48,0869
<b>Celkom pôda</b>	1546,93	100,00	1546,93	100,00

**Zdroj: ŠÚ SR**

## Flóra a fauna

Dané územie spadá do oblasti západokarpatskej flóry (Carpaticum occidentale) a obvodu predkarpatskej flóry (Praecarpaticum).

Vo vegetácii Malých Karpát sa uplatňujú prvky karpatské i panónske, prenikli sem i druhy mediteránneho pôvodu. V dôsledku suchšieho podnebia je v Brezovských kopcoch na vápencovom podklade množstvo xerothermných druhov a pomerne slabšie zastúpenie dealpínskych a karpatských druhov. Vedľa seba možno nájsť teplomilné xerothermné druhy, napríklad jasenec biely (*Dictamnus albus*) a druhy subalpínske - pozostatky poslednej ľadovej doby. Reliktné druhy: poniklec slovenský (*Pulsatilla slavica*), marinka farbiarska (*Asperula tinctoria*), kavyľ Ivanov (*Stipa joanis*), kostrava žliabkovitá (*Festuca rupicola*).

Do fyto geografického okresu Malé Karpaty je zaradená i Myjavská pahorkatina, ktorá má vegetáciu podobnú ako Brezovské kopce.

Živočíšne spoločenstvá sú okrem abiotickej zložky prírodného prostredia podmienené v podstatnej miere rastlinnými spoločenstvami a teda ich kvalitatívno- kvantitatívny obraz v záujmovom území zodpovedá priestorovej distribúcii jednotlivých rastlinných formácií.

Územie je pod vplyvom zón Karpatika, Panonika a Hercinika. Zoogeograficky sú Malé Karpaty zaradené do zóny Carpaticum - listnatých lesov a čiastočne aj do zóny stepného bezlesia eurosibírskej podoblasti, avšak zastúpenie má aj fauna orientálna, európska a mediteránna. Z väčších druhov tu žije jazvec lesný, líška hrdzavá, kuna lesná, kuna skalná, lasica myšožravá, srnec lesný, jeleň lesný, sviňa divá a zajac poľný.

Karpatikum - Malé Karpaty predstavujú nárazovú zón pre prienik západoeurópskych druhov subatlantika. Prvky montánneho stupňa Centrálnych Karpát tu našli po miernom otepľovaní v holocéne vhodný habitat k prežitiu. Hercinikum sa prejavuje doznievaním prvkov subatlantika. Druhy tejto sústavy sa zachovali najmä v miestach extrémnych klimatických habitatov.

## Ochrana prírody

V zmysle zákona č. 543/2002 Z.z. o ochrane prírody a krajiny v znení neskorších právnych predpisov sa na území Slovenskej republiky rozlišuje päť stupňov územnej ochrany, pričom pre každý stupeň sa určujú činnosti, ktoré podliehajú súhlasu orgánov ochrany prírody, alebo sú v určitých územiach obmedzené alebo zakázané. Tento zákon definuje ochranu prírody ako predchádzanie a obmedzovanie zásahov, ktoré ohrozujú, poškodzujú alebo ničia podmienky a formy života, prírodné dedičstvo, vzhľad krajiny, znižujú jej ekologickú stabilitu, ako aj odstraňovanie následkov takýchto zásahov. Ďalej tento zákon upravuje druhovú ochranu, ochranu drevín, pôsobnosť orgánov štátnej správy a obcí, práva a povinnosti právnických a fyzických osôb a zodpovednosť za porušenie povinností na úseku ochrany prírody a krajiny.

Obec leží na úpätí kopcov a v údoliach Myjavskej pahorkatiny. Pre toto územie platí prvý stupeň ochrany podľa zákona. To je predpokladom veľkej rozmanitosti – biodiverzity. Z hľadiska fyto geografického región patrí do západoeurópskej flóry a z pohľadu zoogeografického patrí do zóny Karpatika.

Na území obce sú navrhnuté genofondovo významné lokality:

- Žriedlovský potok – zachované ekosystémy vodného toku – prirodzené koryto, druhové zloženie prirodzené

- Drviská – zachované lesné spoločenstvá v bradlovom pásme, prevažne dubo-hrabiny, vyskytujú sa aj lúky, sady, skalné útvary, na západnom výbežku xerothermné porasty skál a sutín.

- Debernický potok – jelšový brehový porast vodného toku s dobrou štruktúrou.

- Chrčkova dolina – zachovaný brehový porast vodného toku, extenzívne i intenzívne lúky, lúčne úhory, prameniskové mokrade.

Územie Myjavskej pahorkatiny sa vyznačuje pestrým geologickým zložením a komplikovanými štruktúrnymi pomermi. Na jeho stavbe sa podieľajú geologické štruktúry budované sedimentárnymi horninami. Myjavská pahorkatina je charakteristická vrchovinným reliéfom, hladko modelovaným.

Na území sa nachádzajú prvky ÚSES:

- biocentrum regionálneho významu – Drviská – rozsiahly komplex lesných spoločenstiev - dubohrabov i bučín s prevažne prirodzeným druhovým zložením, výskyt kosených mezofilných subxerothermných lúk a lúčnych úhorov. Zahŕňa i trávobylinné spoločenstvá a sukcesné štádiá ich zarastania v masíve hradného kopca hradu Branč a výstupy najzápadnejšieho výbežku bradlového pásma s druhovo pestrými teplomilnými spoločenstvami.

Územie je typickým kopaničiarskym osídlením so špecifickým spôsobom hospodárenia. Práve tu sa zachovali cenné ekosystémy – bohato kosené lúky a lúčne sady s veľkým množstvom ohrozených druhov. Významné sú i porasty na nive vodného toku a brehové porasty.

V rámci sústavy chránených území členských krajín Európskej únie **Natura 2000**, ktorej cieľom jej vytvorenia je zachovanie prírodného dedičstva rozoznávame 2 typy území:

- osobitne chránené územia – vyhlasované na základe smernice o vtákoch – v národnej legislatíve: **chránené vtáčie územia**;
- osobitné územia ochrany – vyhlasované na základe smernice o biotopoch – v národnej legislatíve: **územia európskeho významu**.

V obci Bukovec sa však takéto územia nenachádzajú.

### Ovzdušie

Zdroje znečistenia ovzdušia sú prírodného a antropogénneho pôvodu. Odhaduje sa, že 90% všetkých znečisťujúcich látok v ovzduší pochádza z prírodných zdrojov (erózia pôd a hornín), prírodné požiare( biologické procesy...) a antropogénne zdroje prispievajú 10% (priemysel, energetika, doprava...). Zdroje znečistenia sa rozdeľujú na veľké, stredné a malé, pričom určujúcim faktorom je tzv. emisné zaťaženie ovzdušia, t.j. množstvo vypúšťaných emisií v tonách za rok.

Prevádzkovateľom stredného zdroja znečisťovania ovzdušia je spoločnosť KAMENEC s r.o. Bukovec s veľkochovom hospodárskych zvierat – hovädzieho dobytká.

V obci evidujú malé zdroje znečistenia ovzdušia z drobných prevádzok a rodinných domov.

Obec je plynofikovaná, čo má značný vplyv na znižovanie emisií v ovzduší. Patrí k oblastiam so slabým znečistením ovzdušia.

## Hodnotenie kvality vôd

### a/ Povrchová voda

Územie Myjavskej pahorkatiny z hľadiska vodohospodárskeho je označované vzhľadom na výskyt povrchových vôd za územie s pasívnou vodnou bilanciou. Časť územia odvodňuje Žriedlovský potok, časť územia Dankácky potok a časť územia Debernický potok. Vodné toky patria do Povodia rieky Morava.

### b/ Podzemné vody

Oblasť Myjavskej pahorkatiny je veľmi chudobná na zásoby podzemných vôd, čo sa značne pociťuje nielen pri zásobovaní obyvateľstva pitnou vodou, ale aj zásobovaní priemyselnou a poľnohospodárskou úžitkovou vodou. V Myjavskej pahorkatine sú podzemné vody viazané na senón a paleogén, neogénne sedimenty a kvartérne diluviálne a proluviálne sedimenty.

V obci je vybudovaný vodovod. Niektorí obyvatelia majú vybudované studne, pričom vodu využívajú nielen ako úžitkovú, ale aj na pitné účely.

## Lesy a pôda

Na území Myjavskej pahorkatiny prevažujú dubovo – hrabové lesy karpatské. Na nivách vodného toku sú lužné lesy podhorské a horské. Takmer po celom území sú rozptýlené ostrovčeky dubovo – cerových lesov, dubových xetotermofilných lesov submediteránnych a skalných stepí, bukových lesov vápnomilných a bukových kvetnatých lesov podhorských.

Územie je typické kopaničiarskym osídlením so špecifickým spôsobom hospodárenia. Práve tu sa zachovali cenné ekosystémy – bohato kosené lúky a lúčne sady s veľkým množstvom ohrozených druhov. Významné sú i porasty na nive vodného toku a bukové porasty.

Obec Bukovec má celkovú výmeru 1 546,93 ha, z toho 607,51 ha poľnohospodárskej pôdy, 641,03 ha lesnej pôdy, 3,03 ha vodných plôch, 81,86 ha zastavaných plôch, 17,82 ha ostatných plôch.

## Hluk

Najväčšími zdrojmi hluku sú cestné komunikácie, technológie v poľnohospodárskych a priemyselných areáloch, negatívne pôsobí hluk zo športovísk.

Najzávažnejší je hluk z automobilovej dopravy, ktorý negatívne vplyva na okolitú krajinu pozdĺž dopravných koridorov.

Na obyvateľov obce a životné prostredie vzhľadom na jej umiestnenie hluk nevpłyva negatívne. Zaťaženie hluku z automobilovej dopravy môžu vnímať obyvatelia hlavne pozdĺž cestného koridoru Myjava – Bukovec - Brezová pod Bradlom alebo koridoru Senica – Bukovec – Brezová pod Bradlom.

## Odpadové hospodárstvo

Obec Bukovec podľa zákona č. 223/2001 Z. z. o odpadoch v znení neskorších predpisov je zodpovedná za nakladanie a likvidáciu komunálneho a drobného stavebného odpadu, ktorý vzniká na území obce.

Obec má výslovne kopaničiarsky charakter s roztrúsenou zástavbou s čím súvisia problémy v likvidácii komunálnych odpadov najmä v najneprístupnejších častiach. Obec sa okrem centra obce skladá z jednotlivých častí: u Bašnári, u Rafčíkov, u Tulákov, u Kachlíkov, u Zimov, u Brožkov, u Cablkov, u Dankov a u Kubícov.

Na území obce okrem poľnohospodárskeho dvora firmy Kamenec s.r.o. Bukovec pôsobí firma Bulgan a Sládek, ktoré sa zaoberá stolárskou činnosťou.

Obec nie je napojená na verejnú kanalizáciu s ČOV, čo neustále prináša so sebou riešenie problémov odpadových vôd. Vykurovanie jej centrálnej časti je riešené zemným plynom. V okrajových častiach je riešené občanmi samostatne, t.j. lokálne tepelnými zdrojmi na tuhé palivo, najmä drevo, uhlie a koks. To znamená, že produkcia popola je v zimných mesiacoch veľmi vysoká, čo by sa po zavedení plynofikácie značne znížilo.

V obci bol zavedený separovaný zber jednotlivých zložiek komunálnych (sklo, železný šot, plasty, batérie), čím došlo k vyseparovaniu týchto zložiek. Obec je plynofikovaná a tým je z časti znížené množstvo popola a škváry. Najvyššou mierou sa na zhodnocovaní odpadov podieľajú odpady kovov a skla, odpady biologického charakteru sú kompostované na domácich kompostoviskách priamo občanmi. Odpady skla sú zhodnocované prostredníctvom sprostredkovateľa - Technické služby Senica, železo v rámci zberových akcií.

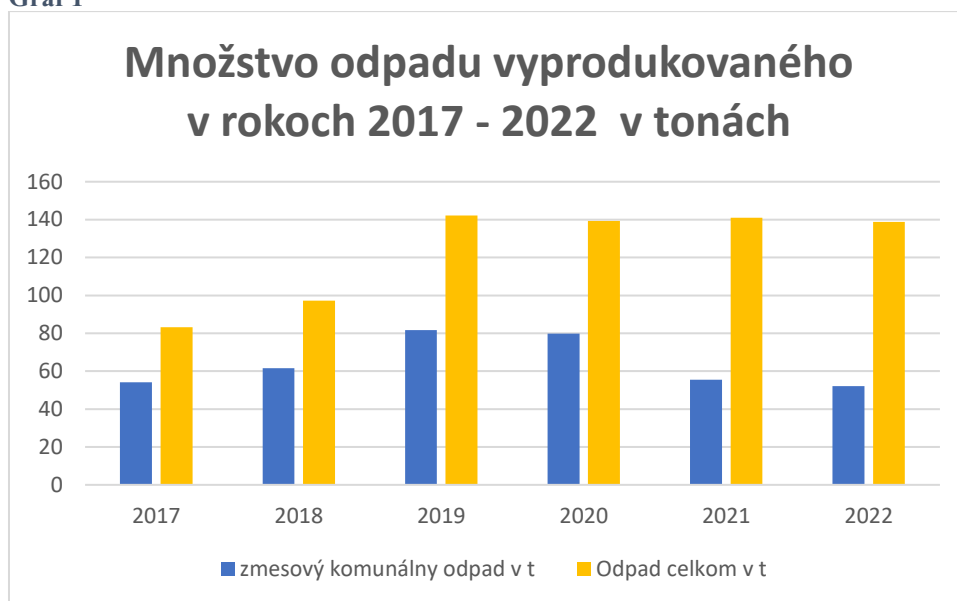
Z nasledovnej tabuľky a k nech prislúchajúcich grafov možno vidieť, ako klesá množstvo zmesového komunálneho odpadu od roku 2019 a rastie množstvo každoročne vyseparovaného odpadu.

**Tabuľka 3 Množstvo odpadu v tonách v rokoch 2017 - 2022**

Množstvo odpadu / rok v tonách	2017	2018	2019	2020	2021	2022
Zmesový komunálny odpad	54,13	61,64	81,7	79,74	55,45	52,17
objemový odpad	11,43	13,23	15,83	12,79	13,53	15,34
Drobný stavebný odpad	0,15	0,89	0	0	0,92	0
Papier	2,26	2,7	3,4	3,21	3,3	3,92
Plasty	6,39	5,89	6,82	8,22	10,59	8,44
Sklo	6,16	5,83	10,4	15,77	9,08	10,13
Viacvrstvé kombinované materiály	0,38	0,51	0,48	0,24	0,34	0,38
kovy	0,94	1,08	1,56	4,23	8	6,9
BIO/BRKO	0	0	0,15	0,55	30,3	30,48
Textil a šatstvo		3,2	3,7	3,1	7,35	8,54
Odpad celkom v t:	83,18	97,24	142,19	139,37	140,92	138,8
Miera vytriedenia v %	21,18	23	31,4	33,61	51,05	51,36

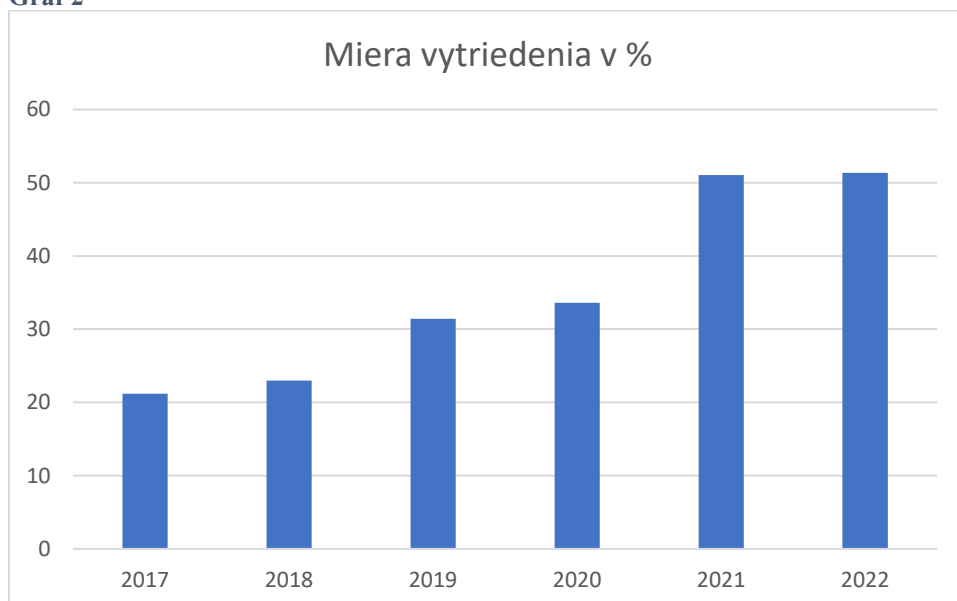
**Zdroj: Obec Bukovec**

Graf 1



Zdroj: Obec Bukovec

Graf 2



Zdroj: Obec Bukovec

Environmentálnymi záťažami, s ktorými sa bude potrebné v budúcnosti vysporiadať sú aj čierne skládky odpadu. Na území obce Bukovec sa v čase spracovania PHSR nie sú evidované žiadne.

Z pohľadu budúcnosti by bolo pre obec potrebné vytvoriť dlhodobú koncepciu nakladania s odpadmi, ktorá bude reflektovať nastupujúce globálne výzvy na znižovanie objemov skládkovaného odpadu a naopak zvyšovanie efektivity zhodnocovania odpadov, tzn. jeho recyklácie, up-cyklácie a energetického zhodnocovania.



## Ekosystémové služby

Pravdepodobný budúci vývoj klímy znamená aj pre oblasť Myjavy, že bude nevyhnutné očakávať dôsledky globálnej zmeny klímy. Ich prejavy sú v náraste priemerných teplôt, poklese zrážkových úhrnov, snehovej pokrývky a poklese relatívnej vlhkosti vzduchu. Pravdepodobne pôjde aj o prehĺbovanie extrémov prejavujúcich sa v intenzite zrážok a povodní a naopak, dlhotrvajúcich období sucha, so sprievodným javom poklesu prietoku riek a zníženia pôdnej vlhkosti.

Za tejto situácie je nevyhnutné prijímať účinné opatrenia na zmiernenie dopadov zmeny klímy, predovšetkým v podobe zelenej a modrej infraštruktúry v sídelnom prostredí, ktorá má zároveň potenciál posilniť ekonomickú výkonnosť územia.

Prvky zelenej infraštruktúry ako sú parky, zeleň v zástavbe, komunikáciách, cintorínoch, brehové porasty, chmeľnice, záhradkárske oblasti, trvalo trávnaté porasty, nelesná drevinová vegetácia, remízky, neudržiavaná zeleň, lesné porasty, orná pôda, a pod. majú potenciál regulovať mikroklimu, zabezpečovať cirkuláciu vzduchu, tlmiť nárazový vietor, znižovať prašnosť a hlučnosť, filtrovať vodu, znižovať riziko povodní po privalových dažďoch, znižovať energetickú náročnosť (formou tienenia v lete, a tepelnej izolácie v zime) ako aj prispievať k ukladaniu uhlíka vo vegetácii a pôde (uhlík je zložkou hlavného skleníkového plynu CO<sub>2</sub>), chrániť pôdu a zabraňovať jej erózii. Prvky modrej infraštruktúry ako zberné jazierka, prirodzené a umelé vodné toky, kanály, fontány, mokrade, malé vodné plochy a pod., takisto napomáhajú regulácii mikroklimy, odtoku vody i zvyšovaniu kvality ovzdušia.

Okrem uvedených regulačných funkcií, poskytujú zelená a modrá infraštruktúra aj ďalšie ekosystémové služby za aké sa považujú kultúra, rekreácia, oddych a iné služby s priaznivým účinkom na zdravie a psychiku miestneho obyvateľstva, a rovnako aj podporné služby ako je cyklus živín, produkcia kyslíka (fotosyntéza), produkčné funkcie v prípade ovocných a zeleninových záhrad a pod.

Uvedené ekosystémové služby majú pozitívne dopady aj na ekonomiku obce a obyvateľov. Znižujú energetické náklady na klimatizáciu, resp. ochladzovanie v lete a naopak na vykurovanie v zime, zatraktívňujú územie, čím sa zvyšuje bonita pozemkov a budov, a v neposlednom rade stabilizáciou prostredia napomáhajú eliminácii nákladov na odstraňovanie následkov nepredvídaných prírodných udalostí a katastrof v mestách (povodne, veterné smršte, erózie pôdy a pod.).

## 2.3 SOCIO-EKONOMICKÁ ANALÝZA

### Ludské zdroje

#### *Vývoj počtu obyvateľov*

Charakteristikou demografického vývoja v obci Bukovec je starnutie jeho populácie. Tento trend je kontinuálny a nedarí sa ho zmeniť.

V roku 2014 v obci žilo 421 obyvateľov. Do začiatku koronakrízy počet obyvateľov stúpala, avšak po jej prepuknutí v roku 2021 prudšie klesol a v roku 2022 mala obec rovnaký počet obyvateľov ako na začiatku sledovaného obdobia (tabuľka 4 a graf 3).

Ku koncu roka 2022 teda žilo v Bukovci 421 obyvateľov. Z celkového počtu obyvateľov tvorilo za r. 2022 predproduktívne obyvateľstvo 14,96 %. Je to z demografického hľadiska pozitívny ukazovateľ, nakoľko oproti roku 2014 sa zvýšil počet predproduktívneho obyvateľstva o 1,9 %. Produktívne obyvateľstvo bolo v roku 2022 zastúpené 64,13 %-ami a poproduktívne 20,9 %-ami (graf 2).

Pomer zastúpenia obyvateľov v predproduktívnom a poproduktívnom veku je nepriaznivý, obec má demograficky regresívny vývoj.

Z hľadiska ďalšieho vývoja obyvateľov má značný význam zastúpenie obyvateľov v predproduktívnom veku (0 - 14 rokov), ktoré je v tomto prípade nižšie ako poproduktívna zložka obyvateľstva (muži nad 65 rokov a ženy nad 60 rokov). Tento fakt potvrdzuje i ukazovateľ vnútornej demografickej kvality a reprodukčnej vitality súčasného obyvateľstva - index vitality populácie (pomer predproduktívnej a poproduktívnej zložky). V obci Bukovec má index vitality rastúcu tendenciu a v roku 2022 dosiahol najvyššiu hodnotu 71,59 (graf 4).

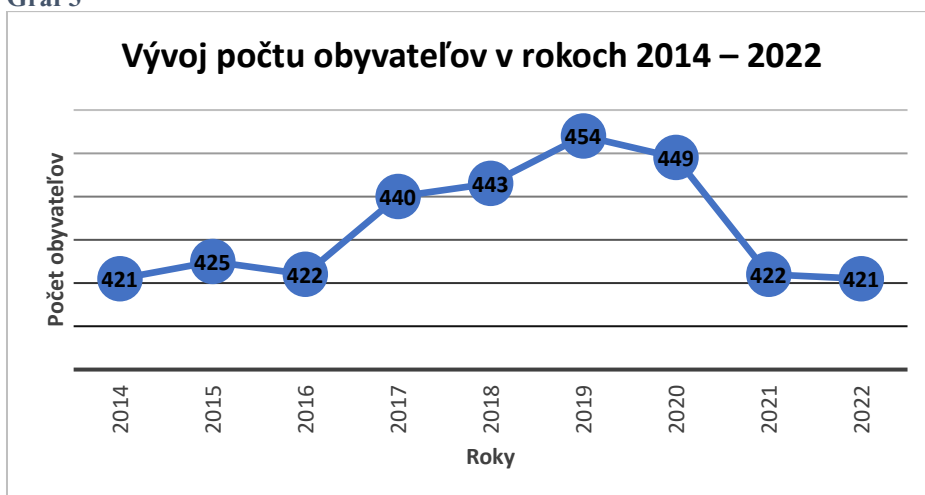
V súčasnosti sa v Bukovci z hľadiska demografického vývoja obyvateľstva sa prejavuje aj trend starnutia obyvateľstva. Priemerný vek obyvateľov v r. 2022 je 43,69, čo je 0,51 viac ako v roku 2014 (43,05). Tento údaj je podstatne vyšší ako celoslovenský priemer (41,62).

**Tabuľka 4 Demografická štruktúra obyvateľov v rokoch 2014 – 2022**

		2014	2015	2016	2017	2018	2019	2020	2021	2022	
	<b>Predproduktívny</b>	<b>Spolu</b>	55	55	54	56	62	68	67	67	63
		<b>%</b>	13,06	12,94	12,80	12,73	14,00	14,98	14,92	15,88	14,96
	<b>Produktívny</b>	<b>Spolu</b>	276	277	273	286	286	292	288	266	270
		<b>%</b>	65,56	65,18	64,69	65,00	64,56	64,32	64,14	63,03	64,13
	<b>Poproduktívny</b>	<b>Spolu</b>	90	93	95	98	95	94	94	89	88
		<b>%</b>	21,38	21,88	22,51	22,27	21,44	20,70	20,94	21,09	20,90
<b>Spolu</b>		421	425	422	440	443	454	449	422	421	
<b>Index vitality</b>		61,11	59,14	56,84	57,14	65,26	72,34	71,28	75,28	71,59	

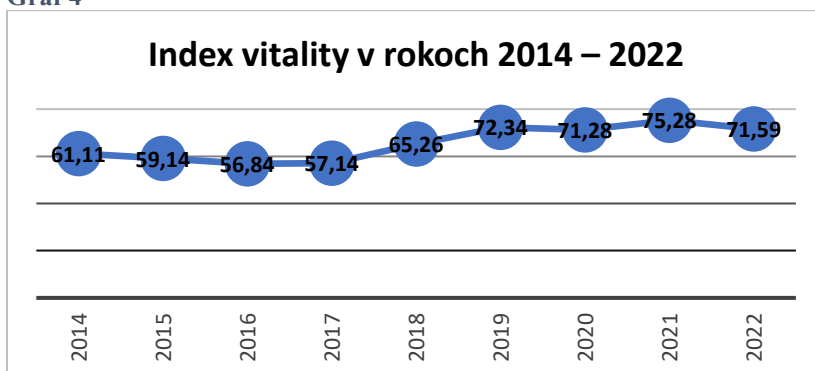
**Zdroj: Štatistický úrad SR**

Graf 3



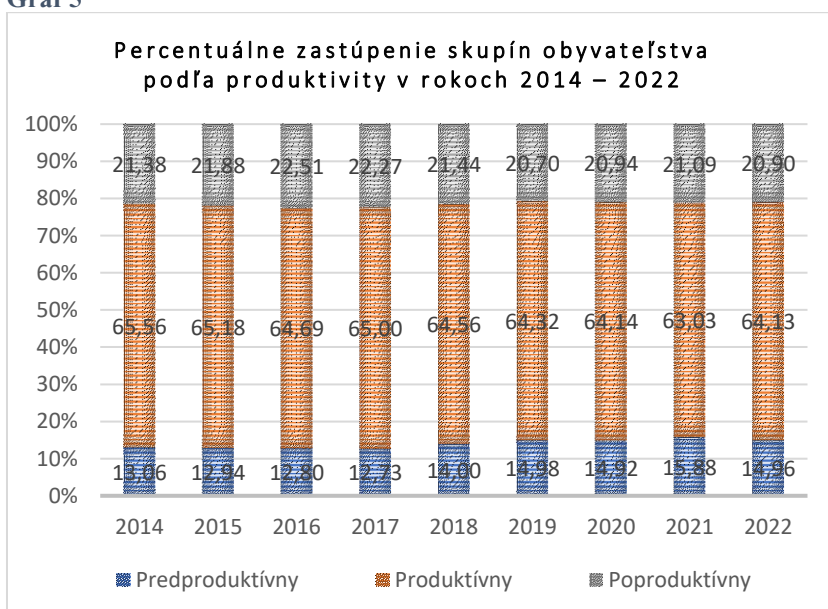
Zdroj: Štatistický úrad SR

Graf 4



Zdroj: Štatistický úrad SR

Graf 5



Zdroj: Štatistický úrad SR

Z tabuľky 6 vyplýva, že celkový prírastok (úbytok) obyvateľstva sa z dlhodobého hľadiska pohybuje striedavo v plusových a mínusových hodnotách. V sledovanom 8-ročnom období činil celkový prírastok obyvateľstva 15 obyvateľov.

Prvou príčinou minimálneho prírastku obyvateľstva je fakt, že v sledovanom období v Bukovci viac obyvateľov umrelo ako sa narodilo. V rokoch 2014 – 2022 bol tento úbytok 12 obyvateľov. Najvyšší úbytok bol zaznamenaný v roku 2016, kedy sa nenarodilo ani jedno dieťa a zomrelo 6 ľudí. Situácia v oblasti pôrodnosti sa v sledovanom období pohybovala medzi 0 až 6. V roku 2021 sa prejavil vplyv koronakrízy a zomrelo 8 ľudí.

Hlavná príčina celkového prírastku je vďaka migračnému prírastku obyvateľstva. V období 2014 - 2022 sa do obce prisťahovalo 99 ľudí, pričom sa z obce odsťahovalo 72 ľudí. Na tento ukazovateľ mala výraznejší vplyv korona, keď hlavne po jej vypuknutí boli obmedzenia v pohybe a tak sa od roku 2020 znížil rastúci trend prisťahovaných na trvalý pobyt o viac ako polovicu oproti predchádzajúcemu roku. Dôvodom migračného prírastku obyvateľstva je hlavne pokračujúci trend vysťahovávaní obyvateľstva z mesta do vidieckych sídiel, kde sú prijateľnejšie ceny za bývanie a dostupnejšie a lacnejšie ceny stavebných pozemkov. Migrácia obyvateľstva je ovplyvňovaná ekonomickou situáciou obce a mierou nezamestnanosti, situáciou na trhu práce či bytovou výstavbou a dostupnosťou bývania. Tiež majú na ňu vplyv dostupnosť služieb ako aj možnosti kultúrno-spoločenského či športového vyžitia.

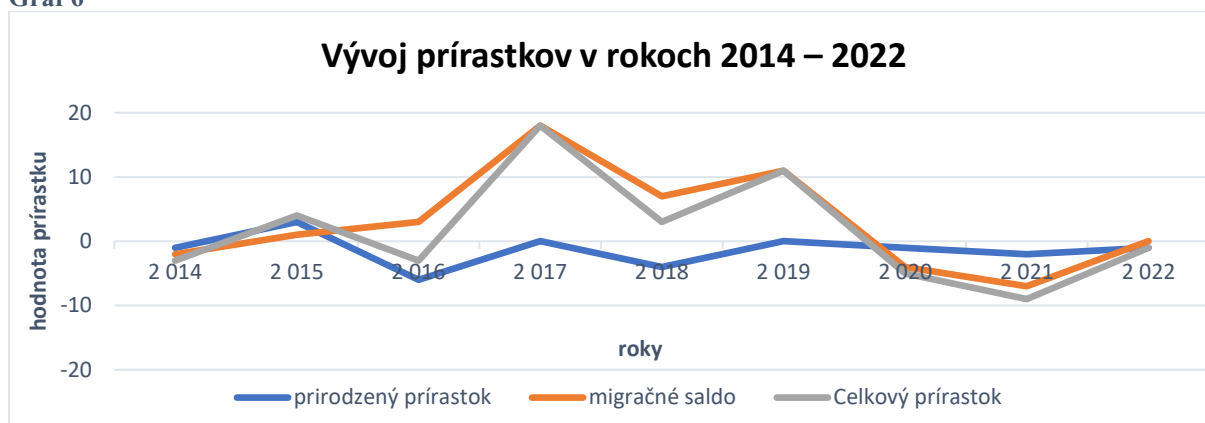
Podrobnú bilanciu obyvateľstva znázorňuje Tabuľka 6 Pohyb obyvateľstva v rokoch 2014 – 2022 a v Grafe 6 Vývoj prírastkov v rokoch 2014 – 2022.

**Tabuľka 6 Pohyb obyvateľstva v rokoch 2014 – 2022**

<i>Bilancia obyvateľstva</i>	2014	2015	2016	2017	2018	2019	2020	2021	2022	spolu
<b>Živonarodení</b>	1	6	0	5	4	4	3	6	2	31
<b>Zomrelí</b>	2	3	6	5	8	4	4	8	3	43
<b>Prir. prírastok/úbytok</b>	-1	3	-6	0	-4	0	-1	-2	-1	-12
<b>Prisťahovaní</b>	9	7	10	21	13	18	8	6	7	99
<b>Odsťahovaní</b>	11	6	7	3	6	7	12	13	7	72
<b>Migr. prírastok/úbytok</b>	-2	1	3	18	7	11	-4	-7	0	27
<b>Celkový prírastok</b>	-3	4	-3	18	3	11	-5	-9	-1	15

**Zdroj: Štatistický úrad SR**

Graf 6



Zdroj: Štatistický úrad SR

### *Náboženská štruktúra obyvateľstva*

Pri poslednom sčítaní ľudu v roku 2021 poklesol v Bukovci podiel jedného z hlavných náboženských vyznaní oproti sčítaniu z roku 2011 druhé najpočetnejšie zaznamenalo mierny nárast.

Aj tak sa však najviac obyvateľov – 53,60% obyvateľov hlásilo k evanjelickej cirkvi augsburského vyznania. Je to ale o 7 % menej ako v roku 2011. K rímsko-katolíckej cirkvi sa hlási 13,69 % obyvateľov, čo je 2%-ný nárast. O viac ako 16 % stúpol podiel obyvateľov bez vyznania (na 30,16%).

Svoje zastúpenie v obci majú i ďalšie náboženstvá, ktoré zo štatistického hľadiska sú nevýznamné – pravoslávna cirkev, budhizmus či islam. Aj v obci Bukovec sa prejavil nový trend a svojich zastupiteľov majú v obci svetové náboženstvá ako budhizmus a islam.

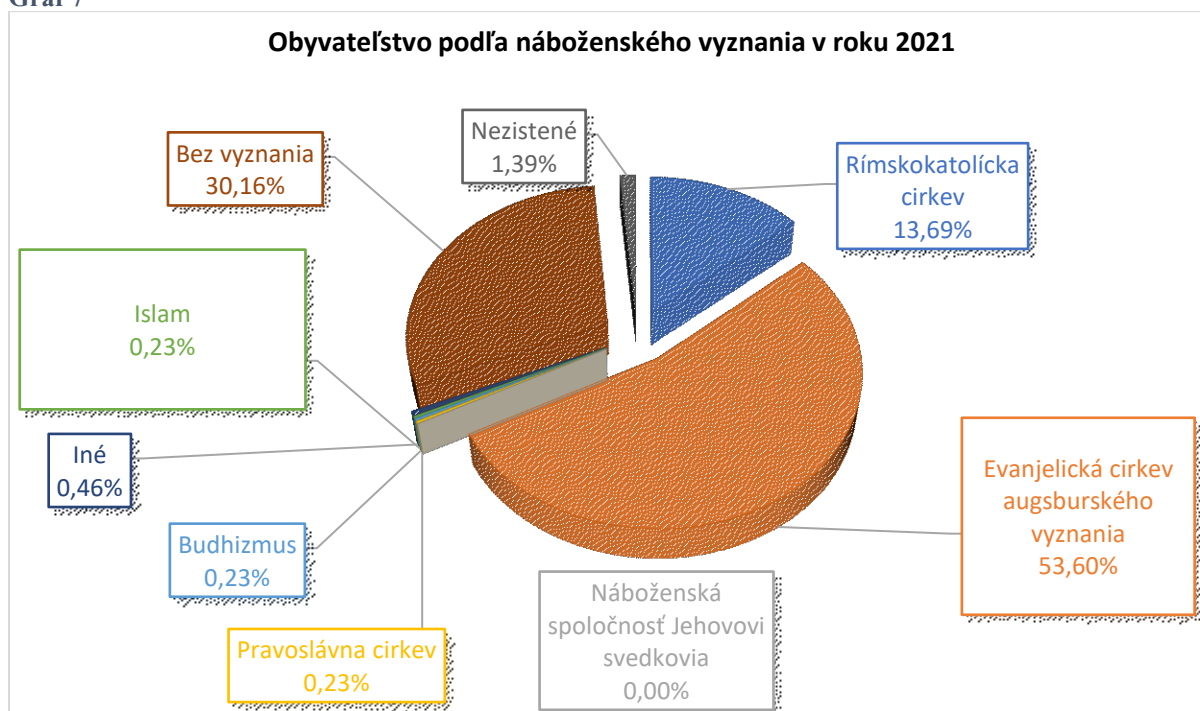
Podrobnú štruktúru obyvateľov obce Bukovec podľa náboženského vyznania znázorňuje tabuľka 7 a graf 7.

**Tabuľka 7 Obyvateľstvo podľa náboženského vyznania porovnanie rokov 2021 a 2011**

Náboženské vyznanie	SODB 2021		SODB 2011	
	Spolu	%	Spolu	%
<b>Rímskokatolícka cirkev</b>	59	13,69	47	11,19
<b>Evanjelická cirkev augsburského vyznania</b>	231	53,60	279	66,43
<b>Náboženská spoločnosť Jehovovi svedkovia</b>	0	0,00	1	0,24
<b>Pravoslávna cirkev</b>	1	0,23	2	x
<b>Budhizmus</b>	1	0,23	nesledované	x
<b>Islam</b>	1	0,23	nesledované	x
<b>Iné</b>	2	0,46	3	0,71
<b>Bez vyznania</b>	130	30,16	59	14,05
<b>Nezistené</b>	6	1,39	29	6,90
<b>Spolu</b>	431	100	420	100

Zdroj: SODB SR 2011 a 2021

Graf 7



Zdroj: SODB SR 2021

### Národnostná štruktúra obyvateľstva

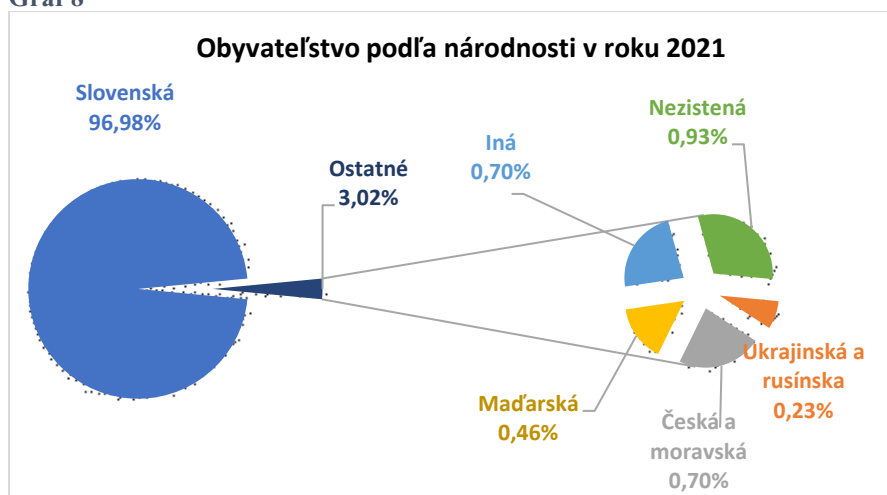
Pre určenie národnosti nie je rozhodujúca materinská reč, ani reč, ktorú občan prevažne používa alebo lepšie ovláda, ale jeho vlastné rozhodnutie o príslušnosti k národu, národnostnej menšine alebo etnickej menšine. Národnostné zloženie obyvateľstva obce môžeme považovať za homogénne. Podľa údajov z tabuľky 8 sa k slovenskej národnosti hlási až 96,98 % čo je oproti predchádzajúcemu SODB viac. Je to zrejme spôsobené znížením pomeru o takmer 4 % tých obyvateľov, ktorí sa k národnosti v SODB 2011 nevyjadrili a v r. 2021 sa prihlásili k slovenskej národnosti. Ostatné národnosti dosahujú hodnoty nižšie ako 1%, preto sú zo štatistického hľadiska nevýznamné. Podrobnú štruktúru obyvateľov obce Bukovec podľa národnostného zloženia znázorňuje tabuľka 8 a graf 8.

**Tabuľka 8 Obyvateľstvo podľa národnosti**

Národnosť	SODB 2021		SODB 2011	
	Spolu	%	Spolu	%
Slovenská	418	96,98	395	94,05
Ukrajinská a rusínska	1	0,23	1	0,24
Česká a moravská	3	0,70	2	0,48
Maďarská	2	0,46	1	0,24
Iná	3	0,70	2	0,48
Nezistená	4	0,93	19	4,52
<b>Spolu</b>	<b>431</b>	<b>100</b>	<b>420</b>	<b>100</b>

Zdroj: SODB SR 2011 a 2021

Graf 8



Zdroj: SODB SR 2011 a 2021

### *Vzdelanostná štruktúra obyvateľstva*

Školské vzdelanie je výrazom kultúrnej vyspelosti každej spoločnosti. Je jedným z činiteľov, ktoré ovplyvňujú životnú úroveň a podmieňujú úspešný rozvoj národného hospodárstva vo všetkých jeho oblastiach.

Podľa SODB 2021 môžeme konštatovať, že v obci Bukovec je najviac obyvateľov s dosiahnutým stredným odborným vzdelaním (bez maturity) – 31,32 %, čo je pokles takmer o 3 % oproti r. 2021. Druhou najpočetnejšou skupinou je obyvateľstvo s úplným stredným vzdelaním (s maturitou) 24,59%, čo je nárast o 1,5 % oproti roku 2011. Výrazný nárast môžeme vidieť pri vysokoškolskom vzdelaní, ktoré stúplo z 5,71% z roku 2011 na 9,28% v roku 2021. Základné vzdelanie tvorí 16,47 %.

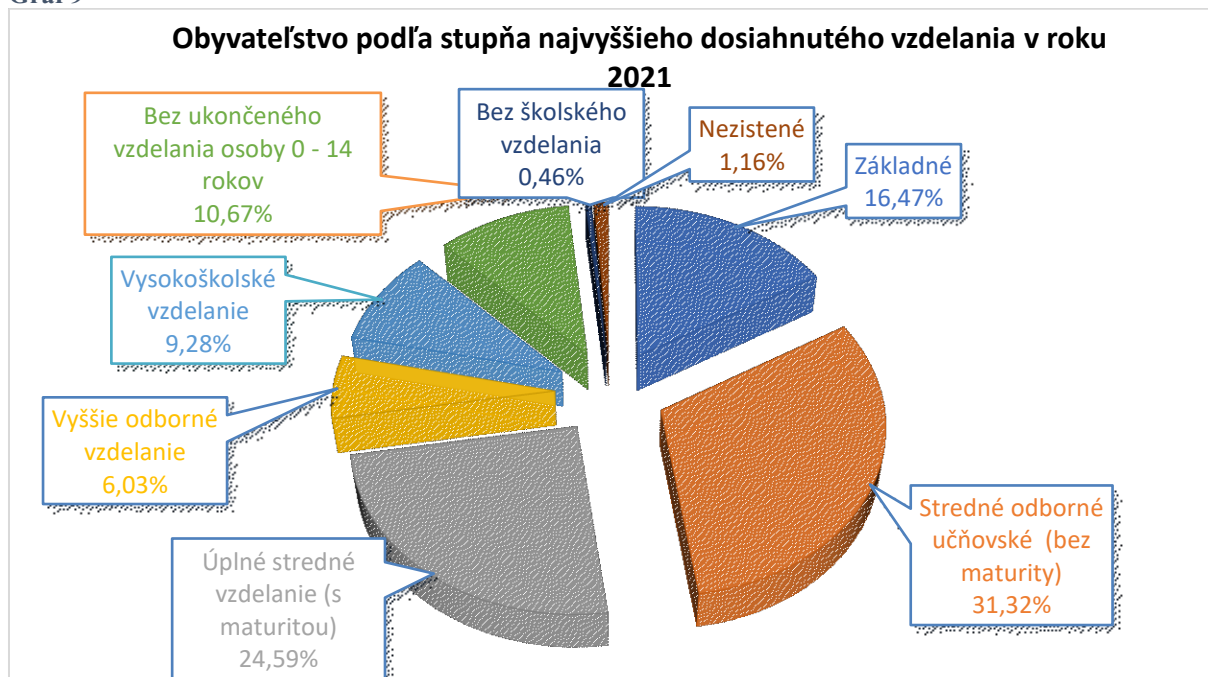
Môžeme konštatovať, že z hľadiska vzdelanosti obyvateľstva vykazuje obec dobrú vzdelanostnú úroveň. Podrobnú štruktúru obyvateľov podľa vzdelania znázorňuje tabuľka 9 a graf 9. Opticky sa môže zdať, že nastal prudký pokles ľudí bez školského vzdelania, avšak ten je spôsobený tým, že z tejto kategórie boli pri sčítaní v roku 2021 už vyčlenené deti bez ukončeného vzdelania vo veku 0 – 14 rokov.

**Tabuľka 9 Obyvateľstvo podľa stupňa najvyššieho dosiahnutého vzdelania**

Najvyššie dosiahnuté vzdelanie	SODB 2021		SODB 2011	
	Spolu	%	Spolu	%
Základné	71	16,47	78	18,57
Stredné odborné učňovské (bez maturity)	135	31,32	146	34,76
Úplné stredné vzdelanie (s maturitou)	106	24,59	97	23,10
Vyššie odborné vzdelanie	26	6,03	2	0,48
Vysokoškolské vzdelanie	40	9,28	24	5,71
Bez ukončeného vzdelania osoby 0 - 14 rokov	46	10,67	nesledované	x
Bez školského vzdelania	2	0,46	69	16,43
Nezistené	5	1,16	4	0,95
<b>Spolu</b>	<b>431</b>	<b>100</b>	<b>420</b>	<b>100</b>

Zdroj: SODB SR 2011 a 2021

Graf 9



Zdroj: SODB SR 2011 a 2021

### *Prognóza vývoja počtu obyvateľov*

Podľa štúdie Kraje a okresy Slovenska v demografickej perspektíve (autori : Branislav Šprocha, Boris Vaňo, Branislav Bleha) patrí okres Myjava, do ktorého spadá i riešené územie obce Bukovec, medzi okresy s najvyšším indexom zaťaženia starým obyvateľstvom. Kým v roku 2018 pripadalo na 100 obyvateľov v tomto okrese viac ako 31 obyvateľov vo veku 65 a viac rokov, prognóza tohto čísla pre rok 2040 je až vyše 56,1 obyvateľov, čo je druhý najhorší očakávaný index zaťaženia starým obyvateľstvom na Slovensku. Znamená to, že na 100 osôb vo veku 20 – 64 rokov, teda v produktívnom veku, pripadne viac ako 56 seniorov. Predpokladaný nárast počtu a podielu seniorov sa okrem vývoja indexu zaťaženia starým obyvateľstvom odzrkadlí aj na indexe (celkového) ekonomického zaťaženia, ktorý sa do roku 2040 pre okres Myjava predpokladá až vo výške 82,2, čo je druhý jeden z najhorších očakávaných indexov ekonomického zaťaženia na Slovensku. Tento index vyjadruje pomer počtu osôb v predproduktívnom (0 - 14) a poproduktívnom veku (65+) na 100 osôb v produktívnom veku (15 - 64).

### *Ekonomika územia*

#### *Podnikateľská sféra*

V obci Bukovec k 31. 12. 2022 pôsobilo 45 podnikateľských subjektov, z toho 13 právnických osôb, čo je nárast o 2 subjekty oproti roku 2014. Počet fyzických osôb nezapísaných v obchodnom registri tiež stúpol a to na 32 (viď tabuľka 10), zrejme hlavne kvôli dotačným schémam UPSVAR na podporu rozbehnutia živnosti.



**Tabuľka 10 Právne subjekty v obci Bukovec v roku 2014 a 2022**

Katégorie právnych subjektov	Počet r. 2014	Počet r. 2022
Právnické subjekty spolu	11	13
Fyzické osoby nezapísané v obchodnom registri – spolu	24	32
– FO nezapísané v obchodnom registri – živnostníci	21	26
– FO nezapísané v obchodnom registri – slobodné povolania	1	-
– FO nezapísané v obchod. registri – samostatne hospodáriaci roľníci	2	6
Subjekty vedené v Registri organizácií	35	45

Zdroj: Štatistický úrad SR

Z údajov uvedených v tabuľke 11 a grafu 10 vyplýva, že najviac ekonomicky aktívnych obyvateľov obce pracuje v priemyselnej výrobe, ktorá spadá do sekundárneho sektora, v ktorom spolu pracuje 43,33 %. V terciárnom sektora pracuje 20,00 % obyvateľstva, v primárnom sektore 5,24 % a kvarciárny sektor predstavuje 21,43 %. Až 19,52 % ekonomicky aktívnych obyvateľov neudalo svoje odvetvia zamestnania.

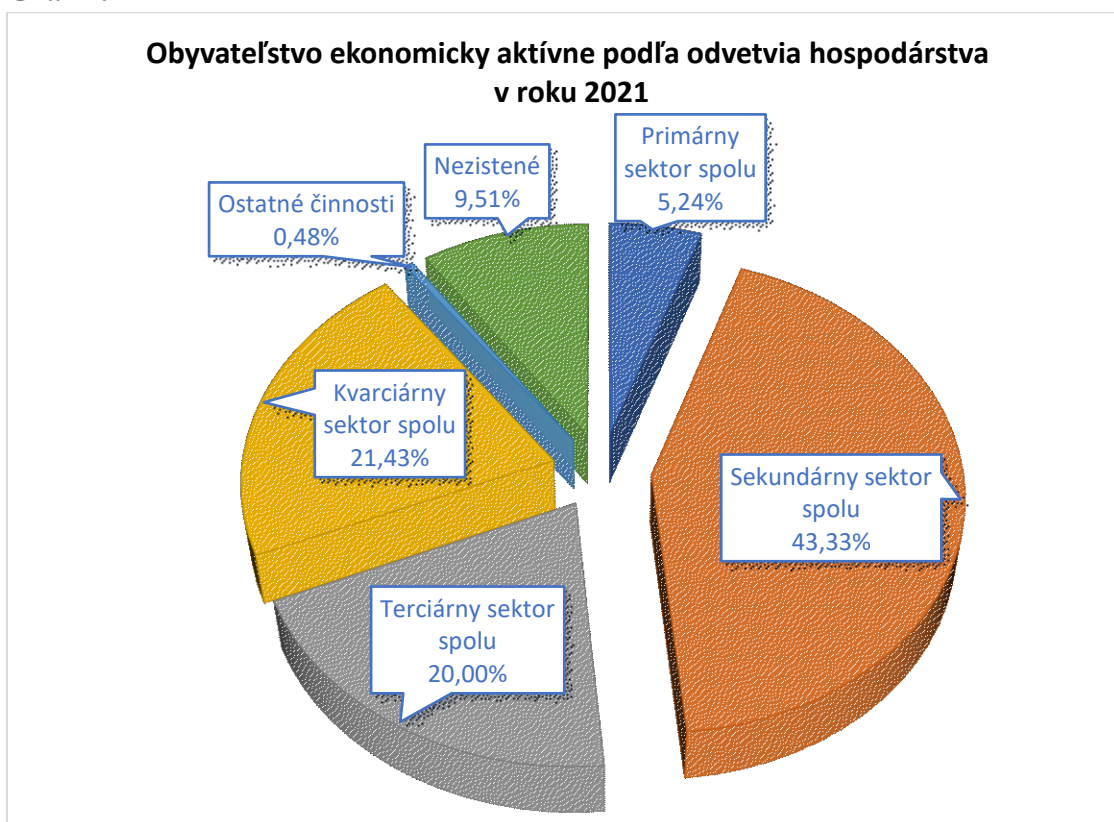
**Tabuľka 11 Bývajúce obyvateľstvo ekonomicky aktívne podľa odvetvia hospodárstva v roku 2022**

Odvetvie hospodárstva	Obyvateľstvo ekonomicky aktívne		
	Muži	Ženy	Spolu
Poľnohospodárstvo, lesníctvo a rybolov	8	3	11
Ťažba a dobývanie			
<b>Primárny sektor spolu</b>	<b>8</b>	<b>3</b>	<b>11</b>
Priemyselná výroba	52	30	82
Dodávka elektriny, plynu, pary a studeného vzduchu		1	1
Dodávka vody; čistenie a odvod odpadových vôd, odpady a služby odstraňovania odpadov			
Stavebníctvo	8		8
<b>Sekundárny sektor spolu</b>	<b>60</b>	<b>31</b>	<b>91</b>
Doprava a skladovanie	4	3	7
Ubytovacie a stravovacie služby	3	1	4
Veľkoobchod a maloobchod; oprava motorových vozidiel a motocyklov	15	16	31
<b>Terciárny sektor spolu</b>	<b>22</b>	<b>20</b>	<b>42</b>
Informácie a komunikácia	1		1
Finančné a poisťovacie činnosti		2	2
Činnosti v oblasti nehnuteľností	2	2	4
Odborné, vedecké a technické činnosti	1	2	3
Administratívne a podporné služby	2	2	4
Verejná správa a obrana; povinné sociálne zabezpečenie	1	11	12

Vzdelávanie	1	3	4
Zdravotníctvo a sociálna pomoc	1	11	12
Umenie, zábava a rekreácia	1	2	3
<b>Kvarciárny sektor spolu</b>	<b>10</b>	<b>35</b>	<b>45</b>
<b>Ostatné činnosti</b>		<b>1</b>	<b>1</b>
Nezistené	9	11	20
<b>Spolu</b>	<b>109</b>	<b>101</b>	<b>210</b>

Zdroj: SODB SR 2021

**Graf 10**



Zdroj: SODB SR 2021

Podiel ekonomicky aktívnych obyvateľov, teda osôb vo veku od 15 do 89 rokov, ktoré počas referenčného týždňa odvedli určitú prácu, aj keď len jednu hodinu týždenne, za odmenu, zisk alebo za výhody pre rodinu, v obci Bukovec je 210, čo je 48,72 % z celkového počtu obyvateľstva (rok 2021). Oproti roku 2011 teda jeho pomer vzrástol. V porovnaní s okresom Myjava je to však o 1,3 % menej, ale s celoslovenským priemerom je to viac o 1,85 %. (viď tabuľka 12).

**Tabuľka 12 Porovnanie EAO obce s priemerom okresu, kraja a SR v roku 2021 a rokom 2011**

	Trvale bývajúce obyvateľstvo v r. 2021	Ekonomicky aktívne osoby v r. 2021	Podiel EAO v % v r. 2021	Podiel EAO v % v r. 2011
<b>Obec Bukovec</b>	431	210	48,72	41,2
<b>Okres Myjava</b>	25 678	12 843	50,02	48,7
<b>Kraj Trenčiansky</b>	577 464	287 977	49,87	49,2
<b>SR</b>	5 449 270	2 553 891	46,87	48,7

Zdroj: SODB SR 2011 a 2021

### *Nezamestnanosť*

Miera evidovanej nezamestnanosti dosiahla k 31. 12. 2021 v obci Bukovec 6,67 %. Pričom za okres Myjava je táto hodnota oveľa nižšia a to 3,86 %. Za posledných 7 rokov klesla teda miera evidovanej nezamestnanosti v okrese Myjava viac ako o 4 %. Miera evidovanej nezamestnanosti v okrese Myjava je dlhodobo pod celoslovenským priemerom. Dokonca i na úrovni Trenčianskeho kraja je nezamestnanosť o niečo vyššia ako v okrese Myjava.

**Tabuľka 13 Porovnanie miery nezamestnanosti k 31. 12. 2021**

	Trvale bývajúce obyvateľstvo spolu	Ekonomicky aktívne osoby spolu	Miera evidovanej nezamestnanosti v %
<b>Obec Bukovec</b>	431	210	6,67
<b>Okres Myjava</b>	25 678	12 843	3,86
<b>Kraj Trenčiansky</b>	577 464	287 977	4,28
<b>SR</b>	5 449 270	2 553 891	6,76

Zdroj: ÚPSVaR, 2021 a SODB 2021

### *Bývanie a bytový fond*

Bývanie ako jedna zo základných ľudských potrieb by malo byť uspokojované na úrovni adekvátnej celkovému stupňu sociálno-ekonomického rozvoja spoločnosti. Jeho úroveň je jednou zo základných charakteristík životnej úrovne obyvateľstva.

Domový fond obce Bukovec v roku 2021 tvorilo 228 domov, v ktorých bolo spolu 237 trvale obývaných bytov, z toho 1 obecný. Najväčší podiel na domovom fonde majú rodinné domy ktorých je 221. Domový fond v obci dopĺňa 5 ostatných budov 1 bytový dom a 1 nezistený.

Vodovodnú prípojku v dome z verejnej siete má 104 domov, plynovú prípojku má 129 domov a kanalizácia nie je vybudovaná. Priemerná podlahová plocha bytu je 93,34 m<sup>2</sup>.

Obec Bukovec plánuje vybudovať infraštruktúru pre individuálnu bytovú výstavbu.

Prírastok bytových jednotiek za roky 2011 – 2021 (t.j. medzi dvomi SODB) bol v obci Bukovec + 16 bytových jednotiek (SODB 2011: 221 bytových jednotiek, SODB 2021: 237 bytových jednotiek).

**Tabuľka 14: Prehľad bytového fondu v obci Bukovec za rok 2021**

Typ domu	Počet domov	Počet bytových jednotiek v dome
rodinný dom	221	227
bytový dom	1	4
Ostatné (napr. polyfunkčná budova, neskolaudovaný rodinný dom, núdzový objekt, neurčený na bývanie, inštitucionálne, alebo kolektívne zariadenia)	5	5
nezistené	1	1
<b>SPOLU</b>	<b>228</b>	<b>237</b>

Zdroj: SODB SR 2021

Pozn. Celkový bytový fond sa skladá z viacerých variácií, ktoré môžu tvoriť okrem obytných rodinných a bytových domov aj polyfunkčné budovy, ostatné budovy na bývanie, komerčné plochy ubytovacích zariadení, inštitucionálne alebo kolektívne zariadenia, neskolaudované rodinné domy a pod. – vid' nasledujúca tabuľka.

#### Občianska vybavenosť

##### *Sociálna starostlivosť*

V obci sa nenachádza zariadenie sociálnych služieb a ani sa neposkytuje opatrovateľská služba. Pre obyvateľov obce sú k dispozícii sociálne služby v blízkom meste Myjava. Obec v prípade potreby zabezpečuje občanom obce nákupy, dovoz liekov, individuálny príspevok na stravovanie.

##### *Zdravotná starostlivosť*

V obci Bukovec nie je zriadené zdravotné stredisko. Občania obce využívajú Nemocnicu s poliklinikou v okresnom meste Myjava, prípadne zdravotné stredisko Brezová pod Bradlom. V meste Myjava funguje i záchranná služba a niekoľko lekární. V blízkosti areálu nemocnice sa nachádza i Stomatologické stredisko.

##### *Školy a školské zariadenia*

V obci je zriadená materská škola. Deti z obce navštevujú základnú školu v Myjave alebo v Brezovej pod Bradlom. V školskom roku 2022/2023 navštevuje materskú školu 18 detí.

**Tabuľka 15 Počet detí a žiakov v materskej škole**

Školský rok	Materské školy
2015/2016	10
2016/2017	8
2017/2018	9
2018/2019	11
2019/2020	10
2020/2021	14
2021/2022	15
2022/2023	18

Zdroj: Obec Bukovec, 2023

**Graf 11**



Zdroj: Obec Bukovec, 2023

Na základe tabuľky 15 a grafu 11 možno konštatovať, že počet detí v MŠ stúpa.

#### *Kultúra, šport a cestovný ruch*

##### Kultúrne zariadenia

V obci Bukovec sa nachádza kultúrny dom a obecná knižnica.

##### Historické zariadenia

V katastrálnom území obce Bukovec sú v súčasnosti evidované kultúrno-historické pamiatky dokumentujúce historický vývoj v regióne z obdobia protireformácie:

- Kamenná zvonica - č. p. 155 v strede obce oproti rímsko-katolíckemu kostolu
- Rímsko-katolícky kostol – č. p. 154 – pochádza zo 17. storočia
- Evanjelický kostol augsburského vyznania – Klasicistický evanjelický kostol postavený v rokoch 1824 - 1829
- Pomník padlým v I. sv. vojne – pri evanjelickom kostole

- Pomník padlým partizánom - z kameniny je umiestnený v železnej ohrádke, na čelnej strane je mramorová tabuľa s nápisom – osada u Rafčíkov
- Pamätná tabuľa Júliusa Bodnára a Vladimíra Roya – na dome č. p. 138 oproti evanjelickému kostolu – na pamiatku pôsobenia kňazov Júliusa Bodnára a Vladimíra Roya

#### Zariadenia na trávenie voľného času

V obci sa nachádza futbalové ihrisko a viacúčelové ihrisko. Súčasťou športového areálu futbalového ihriska sú šatne, ktoré využíva futbalový oddiel Bukovec. Viacúčelové ihrisko v obci je vybetónovaná plocha v súčasnej dobe využívaná prevažne iba na futbal. Súčasťou predmetného areálu je i vybudované ohnisko a krb so zabudovanými lavičkami a stolmi.

V areáli za Kultúrnym domom sa nachádza výletisko ako vonkajšie zázemie pre kultúrne akcie. V areáli materskej školy sa nachádza detské ihrisko.

Podnikateľský subjekt prevádzkuje jazdecký klub, kde je možnosť jazdiť na koni alebo sa zapojiť do školy jazdenia.

Obec Bukovec so svojimi osadami má výborné podmienky pre turistiku. Katastrom obce prechádzajú mnohé turistické chodníky, po ktorých sa dá dostať napríklad na Mohyľu M. R. Štefánika na Bradle alebo na zrúcaninu hradu Branč.

#### Návštevnosť a ubytovacie kapacity

Návštevníci majú v obci Bukovec a okolí k dispozícii Penzión a reštauráciu JK Betty, Jazdecký klub usporiada aj pobytové a denné pobyty.

**Tabuľka 6: Výber dane za ubytovanie / počet prenocovaní v obci Bukovec v r. 2016 - 2022**

rok	2016	2017	2018	2019	2020	2021	2022
výber dane za ubytovanie / Eur	29,80	31,00	7,40	4,60	11,60	2,40	9,80
(= počet prenocovaní)	149	155	37	23	58	12	49

Zdroj : Obec Bukovec, záverečné účty za dané roky, vlastné spracovanie.

Od roku 2018 bol pri dani za ubytovanie zaznamenaný pokles prenocovaní, čo bolo ovplyvnené pandemiou Covid-19. Prepočet počtu prenocovaní podľa vybranej dane na ubytovanie je na základe platného VZN č. 4/2020, podľa ktorého je stanovená sadzba dane za osobu od 6 rokov na noc v obci Bukovec na 0,20 €

#### Inštitucionálne zabezpečenie cestovného ruchu

V obci sú poskytované podporné resp. informačné služby pre návštevníkov prostredníctvom oficiálnej internetovej stránky obce, informačnej tabule a obec ako subjekt je členom MAS Kopaničiarsky región.

#### *Kultúrno-spoločenský život*

Kultúra je nezastupiteľnou sférou spoločenského života. Kultúrnou politikou prispieva mesto k duchovnému rozvoju svojich obyvateľov vo vzťahu k ich potrebám v rámci obce,

okresu, kraja, regiónu, Slovenska. Obec Bukovec je významným priestorom periodicky sa opakujúcich kultúrnych podujatí, ktoré umocňujú zviditeľnenie obce, ale zároveň sú tieto podujatia významným prvkom kultúrno-spoločenského života v obci, čím podporujú jeho návštevnosť.

V obci sa každoročne konajú viaceré kultúrne a spoločenské podujatia a akcie. Charakter niektorých sa mení, väčšina z nich sa však koná viac menej pravidelne každý rok. Najvýznamnejšie z nich uvádza nasledujúca tabuľka 17.

**Tabuľka 17 Vybrané kultúrne a spoločenské podujatia a akcie v obci Bukovec**

Názov kultúrneho podujatia	Termín konania
Ples obce	január
Karneval	február
Jawa Retro Race	apríl
Vyčistíme si Bukovec	apríl
Tradičné stávanie mája	máj
Oslava Dňa matiek	jún
Oslavy výročia založenia obce	jún
Hurá prázdniny	jún
Poľovnícka zábava	júl
Mesiac úcty k starším - posedenie pre seniorov	október
Adventné stretnutie	december

**Zdroj: Obec Bukovec**

Kultúrno-spoločenský život v obci Bukovec reprezentuje niekoľko združení, spoločenských organizácií, občianskych združení a spolkov, ktoré vyvíjajú svoje aktivity v najrozličnejších oblastiach kultúrno-spoločenského života. Občianske združenia a ďalšie formy neziskových združení sú dôležitou súčasťou občianskej spoločnosti, keďže svojimi činnosťami prispievajú k výraznému zlepšeniu kvality života.

Spolky a združenia pôsobiace v obci sú Únia žien Slovenska, Jednota dôchodcov, Futbalový klub Bukovec, Klub slovenských turistov Bukovec, Cirkevný spevácky zbor, Poľovnícke združenie Bukovec a Spevácka skupina Bukovčané.

### Ostatné služby

Medzi tieto zariadenia v obci patrí Obecný úrad, Kultúrny dom, knižnica, predajňa zmiešaného tovaru, pošta, požiarna zbrojnica, Dom smútku a 2 cintoríny.

## 2.4 ÚZEMNO-TECHNICKÁ ANALÝZA

### Základná charakteristika obce z pohľadu širších vzťahov

#### *Doprava*

Obec Bukovec je situovaná mimo nadregionálne významných dopravných trás, avšak je napojená na regionálne významnú cestu II. triedy č.499 Myjava – Piešťany – Topoľčany.

Okrem toho katastrálnym územím prechádzajú cesty č. III/49923 Brezová pod Bradlom – Bukovec, ktorá sa napája na štátnu cestu III. triedy a to č. 50017 Turá Lúka - Bukovec.

V obci sa nachádza 37 km miestnych komunikácií I.-IV. triedy, ktoré sú asfaltové a miestami v nevyhovujúcom technickom stave. V obci sa nachádza chodník pre chodcov popri hlavnej komunikácii, ktorý bol vybudovaný na podporu zvýšenia bezpečnosti obyvateľov obce. Obec nemá vlastné námestie ani parkovacie plochy.

Železničná doprava nie je v území prevádzkovaná. Obyvatelia obce využívajú vlakové spojenia z okresného mesta Myjava.

Obcou prechádzajú nasledovné cykloturistické trasy:

- 022 Kopaničiarska cyklomagistrála s celkovou dĺžkou 57,6 km
- 5320 Belanskovci – Podbranč s celkovou dĺžkou 5,5 km
- 8309 Brezová pod Bradlom – Prietrž – hrad Branč s celkovou dĺžkou 21,4 km

#### *Zásobovanie vodou, kanalizácia a ČOV*

Zásobovanie obyvateľstva pitnou vodou je realizované verejným vodovodom, ktorý je v správe Bratislavskej vodárenskej spoločnosti. Vodovod je vybudovaný iba v obci Bukovec a v jednej najľudnatejšej osade u Bašnárov. Počet domov s vodovodnou prípojkou v dome z verejnej siete 104. Odláhlejšie časti obce - osady nie sú na vodovod napojené, využívajú vlastné zdroje pitnej vody – studne.

Obec Bukovec nemá vybudovanú kanalizáciu. Rodinné domy a jednotlivé drobné prevádzky majú vybudované žumpy, septiky alebo domové čistiarne odpadových vôd.

#### *Zásobovanie plynom*

Obec Bukovec v jej centrálnej časti je plynofikovaná. Žiadna z osád obce však plynofikovaná nie je. Počet domov s plynovou prípojkou je 129.

#### *Zásobovanie elektrickou energiou a verejné osvetlenie*

Obec je zásobovaná elektrickou energiou z VN linky 22 kV prostredníctvom miestnych transformačných staníc.

Verejným osvetlením je pokrytá celá obec a v najobývanejších osadách U Bašnári, U Zimov a U Kubicov.



### *Tepelné hospodárstvo (centrálne zásobovanie, individuálne zdroje) a zásobovanie plynom*

Územie obce je zásobované teplom decentralizovaným spôsobom. Jedným z hlavným zdrojov tepla je zemný plyn, ktorým je vykurovaných 92 bytov. Niektoré domácnosti využívajú ako druhý zdroj tepla drevo. V posledných rokoch sa objavuje aj využívanie alternatívnych zdrojov, a to vykurovanie pilinami, peletami, briketami, tepelným čerpadlom a solárnymi systémami.

### *Telekomunikácie (internet, optika)*

Pevná telefónna linka je natiahnutá v obci Bukovec a v osadách U Bašnári, U Zimov. Obec je pokrytá signálom, ktorý umožňuje občanom využívať pripojenie na internetu prostredníctvom technológie WIFI. Na území obce je pokrytie mobilnou sieťou Orange a Telekom a O2, signál mobilných operátorov je však veľmi slabý a v niektorých miestach obce.

Obecným rozhlasom je pokryté centrálné územie obce. Osady, okrem osady U Bašnári, nie sú zatiaľ pokryté obecným rozhlasom, pričom s jeho rozšírením sa neuvažuje z dôvodu veľmi nízkeho počtu obyvateľov v týchto osadách.

### Rozvojové plochy

Rozvojové plochy bude podrobnejšie definovať pripravovaný územný plán obce. Územie obce má k dispozícii dostatok priestoru pre ďalšiu výstavbu a rozvoj, či už v oblasti bytovej, občianskej a spoločenskej vybavenosti. Je preto možné uvažovať aj o rozširovaní individuálnej bytovej výstavby.

## 2.5 SWOT ANALÝZA

SILNÉ STRÁNKY	SLABÉ STRÁNKY
<u>Ludské:</u> <ul style="list-style-type: none"><li>• vyrovnaná vzdelanostná štruktúra obyvateľstva, podiel vysokoškolsky vzdelaných ľudí</li><li>• organizovanie tradičných spoločenských podujatí</li><li>• existencia fungujúcich neziskových organizácií</li><li>• nárast počtu detí v MŠ</li></ul>	<u>Ludské:</u> <ul style="list-style-type: none"><li>• negatívny populačný vývoj daný nízkou mierou natality obyvateľstva a migráciou</li><li>• nepriaznivá veková štruktúra obyvateľstva</li><li>• nízka úroveň zapojenia občanov do celoživotného vzdelávania</li><li>• nedostatočná miera podpory v oblasti budovania kapacít a realizácie aktivít neziskových organizácií</li></ul>

<p><u>Prírodné:</u></p> <ul style="list-style-type: none"> <li>• vhodné klimatické a prírodné podmienky</li> <li>• znižovanie množstva vyprodukovaných emisií do ovzdušia</li> <li>• zavedená separácia odpadov</li> <li>• dostatočná starostlivosť o verejnú zeleň</li> </ul> <p><u>Materiálne:</u></p> <ul style="list-style-type: none"> <li>• existujúci systém cestnej dopravy</li> <li>• dostatočné zásobovanie obyvateľstva pitnou vodou prostredníctvom vodárenskej sústavy</li> <li>• dostatočné zabezpečenie zásobovania obyvateľov plynom a elektrickou energiou</li> <li>• dobré pokrytie územia obce signálom mobilných operátorov</li> <li>• materská škôla</li> <li>• vybudovaná sieť turistických chodníkov</li> </ul> <p><u>Ekonomické:</u></p> <ul style="list-style-type: none"> <li>• nárast počtu podnikateľských subjektov</li> <li>• kvalifikovaná pracovná sila</li> </ul>	<p><u>Prírodné:</u></p> <ul style="list-style-type: none"> <li>• nevyužívanie prírodného potenciálu</li> <li>• nízky podiel využívania obnoviteľných zdrojov energie</li> <li>• nevyhovujúci stav verejných priestranstiev</li> </ul> <p><u>Materiálne:</u></p> <ul style="list-style-type: none"> <li>• nedobudovaná dopravná infraštruktúra</li> <li>• zlý technický stav verejnej infraštruktúry: nevyhovujúci technický a kvalitatívny stav miestnych komunikácií,</li> <li>• nízka kvalita a zastaranosť školských budov a vnútorného vybavenia škôl</li> <li>• nedostatočná informatizačná a komunikačná úroveň vo verejnej správe</li> </ul> <p><u>Ekonomické:</u></p> <ul style="list-style-type: none"> <li>• nedostatočný dopyt po inováciách v podnikateľskom sektore</li> <li>• nízka úroveň tvorby pridanej hodnoty</li> <li>• nízka miera propagácie a využívania informačno-komunikačných technológií</li> <li>• nedostatok poradenských služieb pre podnikateľov</li> <li>• nedostatočná ponuka služieb v cestovnom ruchu</li> <li>• nedostatočná koordinácia, marketing a propagácia cestovného ruchu</li> </ul>
<b>PRÍLEŽITOSTI</b>	<b>OHROZENIA</b>
<p><u>Prírodné:</u></p> <ul style="list-style-type: none"> <li>• využitie prírodných podmienok</li> <li>• zavádzanie nových technológií s cieľom znížiť množstvo znečisťujúcich látok v ovzduší</li> <li>• zavedenie preventívnych opatrení pred negatívnymi účinkami povodní</li> </ul>	<p><u>Prírodné:</u></p> <ul style="list-style-type: none"> <li>• zhoršenie kvality povrchových tokov, znečisťovanie povrchových a podzemných vôd vypúšťaním odpadových vôd</li> <li>• zníženie ekologickej stability územia</li> </ul>

- zlepšenie kvality povrchových vôd
- zvýšenie regeneračných a revitalizačných zásahov
- zvýšenie úrovne separovaného zberu a zhodnocovania odpadov

Ludské:

- vytváranie podmienok pre nárast počtu obyvateľov
- zvyšovanie vzdelanostnej úrovne
- riešenie problematiky marginalizovaných skupín obyvateľov
- rozšírenie prístupu k celoživotnému vzdelávaniu a k vzdelávaniu pre znevýhodnené skupiny na trhu práce
- vytváranie partnerstiev pre rozvoj vzdelávania
- rozvoj činnosti neziskových organizácií
- zvýšenie kvality tradičných spoločenských podujatí, zvýšenie ich spektra

Materiálne:

- dobudovanie siete občianskej vybavenosti
- výstavba a rekonštrukcia miestnych komunikácií a chodníkov
- budovanie cyklotrás a cyklistických chodníkov
- dosiahnutie úspor energie a zvýšenie podielu obnoviteľných zdrojov energie
- vybudovanie parkov, relaxačných a oddychových zón, detských ihrísk
- rozšírenie spektra poskytovaných sociálnych služieb
- zvýšenie efektivity a kvality v oblasti poskytovania sociálnej starostlivosti
- rekonštrukcia verejných budov
- zvýšenie kvality výchovno-vzdelávacieho procesu prostredníctvom rekonštrukcie a modernizácie školskej infraštruktúry
- riešenie otázky bývania pre sociálne slabšie skupiny obyvateľov a dôchodcov

- nárast automobilovej dopravy a tým následné dopravné a ekologické zaťaženie obce

Ludské:

- pokračovanie negatívneho trendu vývoja počtu obyvateľov a demografickej štruktúry
- nedostatočná starostlivosť o rozvoj ľudských zdrojov

Materiálne:

- zníženie atraktívnosti územia v porovnaní s inými regiónmi v SR
- zvyšujúce sa náklady na údržbu a opravy verejnej infraštruktúry
- riziko znižovania kvality života obmedzenou dostupnosťou sociálnych a zdravotných služieb
- neriešenie komplexnej údržby existujúceho stavu školských budov, zhoršenie technického stavu a zvýšenie prevádzkových nákladov školskej infraštruktúry
- chátranie existujúcich zariadení kultúrnej infraštruktúry a pamiatkového fondu

<p><u>Ekonomické:</u></p> <ul style="list-style-type: none"> <li>• optimálne využitie existujúcich výrobných kapacít a ľudských zdrojov</li> <li>• vytváranie podmienok pre príchod investorov a príliv priamych investícií</li> <li>• tvorba nových pracovných príležitostí</li> <li>• rozvoj cestovného ruchu na báze využitia prírodného a kultúrneho potenciálu</li> <li>• dobudovanie infraštruktúry cestovného ruchu, zlepšenie marketingu, rozšírenie a zvýšenie kvality služieb</li> </ul>	<p><u>Ekonomické:</u></p> <ul style="list-style-type: none"> <li>• neustále problémy pri europrojektoch s ohrozením preplatenia alebo vracania finančných prostriedkov</li> <li>• nesystematická podpora štátu pre samosprávy</li> </ul>
--	--

### 3 STRATEGICKÁ ČASŤ

Strategická časť nadväzuje na analytickú časť a obsahuje stratégiu rozvoja obce pri zohľadnení jeho vnútorných špecifik. Určuje hlavné ciele a priority rozvoja obce pri rešpektovaní princípov regionálnej politiky v záujme dosiahnutia vyváženého udržateľného rozvoja územia. Strategická časť obsahuje víziu územia, formuláciu a návrh stratégie, výber a popis strategických cieľov v jednotlivých politikách, resp. oblastiach rozvoja (hospodárska, sociálna, environmentálna).

Stanovenie vízie predstavuje očakávaný stav, ktorý má obec Bukovec dosiahnuť z dlhodobého hľadiska. Vymedzuje rámec pre definovanie strategických cieľov a priorít na obdobie nasledujúcich 7 rokov a postupov na ich dosiahnutie. Obec Bukovec má stanovenú nasledovnú víziu, ktorá zodpovedá dosiahnutým výsledkom počas rokov 2014 - 2022 a aj očakávaniam do roku 2030.

#### Vízia obce Bukovec

*„Bukovec ako obec rozvíjajúca infraštruktúru vidieckeho cestovného ruchu a hipoturistiky a podporujúca všestranné vyžitie obyvateľov v oblasti kultúry, športu a trávenia voľného času“*

#### Rozvojová stratégia

Na základe komplexnej analýzy územia obce a určenia slabých a silných stránok, príležitostí a ohrození v oblasti hospodárskej, sociálnej a environmentálnej, môžeme určiť rozvojovú stratégiu obce a jeho prioritné ciele.

#### Strategickým cieľom obce je:

*„Vytvorenie podmienok pre rozvoj obce prostredníctvom budovania infraštruktúry vidieckeho cestovného ruchu a hipoturistiky a vytvorením podmienok pre všestranné vyžitie obyvateľov v oblasti kultúry, športu a trávenia voľného času.“*

Znamená to využiť potenciál obce a dostupné možnosti získania finančných prostriedkov na realizáciu rozvojových činností, ale tiež sústavnú prácu s jednotlivcami a organizáciami. Kvalitu života obyvateľov podmieňuje okrem iného občianska vybavenosť, fungujúca technická a dopravná infraštruktúra. Je dôležité ponúknuť obyvateľom a návštevníkom možnosti na trávenie voľného času na území obce. Rozvoj v tejto oblasti je podmienený vybudovaním lepšej turistickej infraštruktúry a vytvorením kvalitných tovarov, služieb a ďalších aktivít, ktoré budú viesť k rozvoju vidieckej turistiky a agroturistiky v spolupráci so všetkými zainteresovanými subjektmi. Na základe uvedených skutočností boli navrhnuté jednotlivé aktivity v rámci hospodárskej, sociálnej a environmentálnej oblasti, ktoré pri ich postupnej realizácii budú viesť k napĺňaniu strategického cieľa obce.

## **Priorita 1: Ekonomický rozvoj obce**

### **Strategický cieľ 1.1 Rozvoj ľudských zdrojov**

**Špecifický cieľ 1.1.1 Zvýšenie počtu obyvateľov vytvorením kvalitných podmienok bývania v obci reagujúcich na potreby a požiadavky obyvateľov obce a potenciálnych občanov obce**

Identifikované operácie:

- Vyhotovenie nového územného plánu obce
- Vybudovanie infraštruktúry pre individuálnu bytovú výstavbu
- Rekonštrukcia existujúcej priemyselnej budovy na nájomne byty

### **Strategický cieľ 1.2 Rozvoj cestovného ruchu, kultúrno-spoločenských a voľnočasových aktivít**

**Špecifický cieľ 1.2.1 Rozvoj infraštruktúry cestovného ruchu**

Identifikované operácie:

- Náučný chodník Bukovec -hrad Branč
- Cyklotrasa Bukovec – hrad Branč
- Budovanie cyklotrás
- Budovanie jazdeckých trás

**Špecifický cieľ 1.2.2 Rozvoj kultúrno-spoločenských podujatí a voľnočasových aktivít**

Identifikované operácie:

- Dobudovanie viacúčelového ihriska
- Podpora kultúrno-spoločenských podujatí v obci
- Rekonštrukcia areálu futbalového ihriska vrátane budovy so šatňami a sociálnym zariadením
- Rekonštrukcia detského ihriska pri MŠ
- Dobudovanie amfiteátra
- Vybudovanie oddychovej zóny

## **Priorita 2: Rozvoj občianskej vybavenosti**

### **Strategický cieľ 2.1 Zvýšenie kvality infraštruktúry verejných služieb**

**Špecifický cieľ 2.1.1 Zvýšenie kvality dopravnej infraštruktúry a bezpečnosti cestnej premávky**

Identifikované operácie:

- Rekonštrukcia miestnych komunikácií
- Oprava chodníkov
- Rekonštrukcia autobusových zastávok
- Rekonštrukcia mosta
- Rekonštrukcia verejného osvetlenia
- Kamerový systém v obci

### **Špecifický cieľ 2.1.2 Modernizácia prostredia obce a jeho okolia**

Identifikované operácie:

- Revitalizácia verejnej zelene
- Revitalizácia cintorína

### **Strategický cieľ 2.2 Rozvoj sociálnych služieb**

#### **Špecifický cieľ 2.2.1 Rekonštrukcia objektov a vybavenia zariadení sociálnej infraštruktúry a skvalitnenie služieb v oblasti sociálnej sféry**

Identifikované operácie:

- Prestavba budovy bývalej základnej školy na komunitné účely obyvateľov obce
- Prestavba učiteľského bytu na nájomný byt v budove bývalej ZŠ

### **Strategický cieľ 2.3 Modernizácia a rekonštrukcia obecných objektov a školských zariadení**

#### **Špecifický cieľ 2.3.1 Skvalitnenie stavu objektov školských a predškolských zariadení**

Identifikované operácie:

- Modernizácia Materskej školy a školskej jedálne

#### **Špecifický cieľ 2.3.2 Skvalitnenie stavu budov v majetku obce a objektov verejnej správy**

Identifikované operácie:

- Modernizácia Obecného úradu s kultúrnym domom
- Rekonštrukcia Domu smútku
- Dobudovanie Obecného klubu

## **Priorita 3: Zvýšenie kvality životného prostredia**

### **Strategický cieľ 3.1 Podpora odpadového hospodárstva a riešenie problematiky environmentálnych zát'azí**

#### **Špecifický cieľ 3.1.1 Rozšírenie a modernizácia odpadového hospodárstva**

Identifikované operácie:

- Rozšírenie separovaného zberu o nové kontajnery
- Dobudovanie obecného kompostoviska, nákup technológií na úpravu bioodpadu
- Inteligentné odpadové hospodárstvo s využitím smart technológií
- Propagačné aktivity a osвета zameraná na ochranu prírody
- Odstraňovanie nelegálnych skládok odpadov

### **Strategický cieľ 3.2 Ochrana prírodného prostredia a krajiny**

#### **Špecifický cieľ 3.2.1 Ochrana a zveľad'ovanie lesa**

Identifikované operácie:

- Ochrana a zveľad'ovanie lesa na princípe trvalo udržateľného rozvoja
- Výsadba stromových alejí a stromových vetrolamov



## 4 IMPLEMENTAČNÁ ČASŤ

### 4.1 PROJEKTOVÉ ZÁMERY A AKTIVITY

#### Priorita 1: Ekonomický rozvoj obce

<b>STRATEGICKÝ CIEĽ</b>	<b>1.1. Rozvoj ľudských zdrojov</b>	
<b>ŠPECIFICKÝ CIEĽ</b>	<b>1.1.1 Zvýšenie počtu obyvateľov vytvorením kvalitných podmienok bývania v obci reagujúcich na potreby a požiadavky obyvateľov obce a potenciálnych občanov obce</b>	
<b>Popis špecifického cieľa</b>	Špecifický cieľ sa zameriava na bytovú a domovú výstavbu a budovanie potrebnej infraštruktúry	
<b>Doba realizácie</b>		
2024 – 2030		
<b>Opatrenia špecifického cieľa</b>		
a) Budovanie novej infraštruktúry – inžinierskych sietí b) Individuálna bytová výstavba c) Individuálna domová výstavba d) Rekonštrukcia existujúcich budov na bývanie		
<b>Operácie naplňajúce opatrenia špecifického cieľa</b>		
<b>Indikatívne projekty/zámery</b>	<b>Poznámka</b>	<b>Odhadované náklady</b>
Vyhotovenie nového územného plánu obce		40 000 €
Vybudovanie infraštruktúry pre individuálnu bytovú výstavbu	Inžinierske siete(voda, plyn, električka), cesta, komunikácie	200 000 €
Rekonštrukcia existujúcej priemyselnej budovy na nájomne byty	Podmienené nadobudnutím do vlastníctva obce	1 500 000 €
<b>Finančné náklady na špecifický cieľ</b>		
<b>Možné zdroje financovania</b>		<b>Odhadované náklady na operácie špecifického cieľa</b>
<b>Rozpočet obce</b> <b>Štátny fond rozvoja bývania</b>		<b>1 740 000 €</b>
<b>Merateľné ukazovatele</b>		
Počet bytových jednotiek; Počet pozemkov predaných pre individuálnu bytovú výstavbu		

<b>STRATEGICKÝ CIEĽ</b>	<b>1.2 Rozvoj cestovného ruchu, kultúrno-spoločenských a voľnočasových aktivít</b>	
<b>ŠPECIFICKÝ CIEĽ</b>	<b>1.2.1 Rozvoj infraštruktúry cestovného ruchu</b>	
<b>Popis špecifického cieľa</b>	Špecifický cieľ sa zameriava na podporu využitia potenciálu cestovného ruchu obce a to najmä prostredníctvom budovania a modernizácie špecifickej infraštruktúry cestovného ruchu v obci. Špecifický cieľ sa tiež zameriava na zvyšovanie informovanosti o cestovnom ruchu v obci a širšom okolí. zlepšením marketingových aktivít, integráciou turistických atrakcií v regióne, ako aj podpornej infraštruktúry, ako sú napríklad cyklochodníky a pod..	
<b>Doba realizácie</b>		
2024 – 2030		
<b>Opatrenia špecifického cieľa</b>		
a) rozvoj cestovného ruchu v nadväznosti na tradíciu širšieho regiónu, b) budovania a modernizácie špecifickej infraštruktúry cestovného ruchu v obci.		
<b>Operácie naplňajúce opatrenia špecifického cieľa</b>		
<b>Indikatívne projekty/zámery</b>	<b>Poznámka</b>	<b>Odhadované náklady</b>
Náučný chodník Bukovec hrad Branč	nákup a osadenie informačných panelov	20 000 €
Cyklotrasa Bukovec – hrad Branč		300 000 €
Budovanie cyklotrás		300 000 €
Budovanie jazdeckých trás	aktivita KR MAS	20 000 €
<b>Finančné náklady na špecifický cieľ</b>		
<b>Možné zdroje financovania</b>		<b>Odhad nákladov na operácie špec. cieľa</b>
Operačný program Slovensko Plán obnovy a odolnosti SR Rozpočet obce Program Interreg SR – ČR Strategický plán spoločnej poľnoh. politiky prostredníctvom KR - MAS		640 000 €
<b>Merateľné ukazovatele</b>		
Dĺžka novovybudovaných príp. zrekonštruovaných cyklotrás a cyklochodníkov Počet prvkov na zvýšenie bezpečnosti cyklodopravy Počet prvkov drobnej cyklodopravnej infraštruktúry Dĺžka novovyznačených jazdeckých trás Počet vytvorených odдыхových zón		

<b>STRATEGICKÝ CIEĽ</b>	<b>1.2 Rozvoj cestovného ruchu, kultúrno-spoločenských a voľnočasových aktivít</b>	
<b>ŠPECIFICKÝ CIEĽ</b>	<b>1.2.2 Rozvoj kultúrno-spoločenských podujatí a voľnočasových aktivít</b>	
<b>Popis špecifického cieľa</b>	Špecifický cieľ sa zameriava na podporu využitia potenciálu kultúrneho dedičstva na území obce a to najmä prostredníctvom podpory organizácií, spolkov ako i kultúrnych podujatí. Tiež sa zameriava na oblasť športu a zdravého životného štýlu obyvateľov obce ako predpokladu zdravej komunity. Opatrenia cielia na dobudovanie a modernizáciu športovej infraštruktúry.	
<b>Doba realizácie</b>		
<b>2024 – 2030</b>		
<b>Opatrenia špecifického cieľa</b>		
a) podpora organizácií a inštitúcií kultúrneho života v obci, b) podpora a rozvoj kultúrnych podujatí v obci c) podpora voľnočasových aktivít d) rekonštrukcia a modernizácia športových areálov		
<b>Operácie napĺňajúce opatrenia špecifického cieľa</b>		
<b>Indikatívne projekty/zámery</b>	<b>Poznámka</b>	<b>Odhadované náklady</b>
Dobudovanie viacúčelového ihriska		50 000 €
Podpora kultúrno-spoločenských podujatí v obci		35 000 €
Rekonštrukcia areálu futbalového ihriska vrátane budovy so šatňami a sociálnym zariadením		40 000 €
Rekonštrukcia detského ihriska pri MŠ		50 000 €
Vybudovanie oddychovej zóny	altán, kamenný krb, opekanisko	20 000 €
Dobudovanie amfiteátra	hľadisko, infraštruktúra	40 000 €
<b>Finančné náklady na špecifický cieľ</b>		
<b>Možné zdroje financovania</b>		<b>Odhad nákladov na operácie špec. cieľa</b>
Operačný program Slovensko Plán obnovy a odolnosti SR Fond na podporu športu Rozpočet obce Program Interreg SR – ČR Strategický plán spoločnej poľnoh. politiky prostredníctvom KR - MAS		<b>235 000 €</b>
<b>Merateľné ukazovatele</b>		
Počet zveladených prípadne vybudovaných športovísk či iných objektov na voľnočasové aktivity Počet druhov vytvorených propagačných materiálov Počet podporených kultúrnych a športových podujatí Počet podporených kolektívov		

## Priorita 2: Rozvoj občianskej vybavenosti

<b>STRATEGICKÝ CIEĽ</b>	<b>2.1 Zvýšenie kvality infraštruktúry verejných služieb</b>	
<b>ŠPECIFICKÝ CIEĽ</b>	<b>2.1.1 Zvýšenie kvality dopravnej infraštruktúry a bezpečnosti cestnej premávky</b>	
<b>Popis špecifického cieľa</b>	Špecifický cieľ sa zameriava na podporu využitia potenciálu kultúrneho bohatstva na území obce a to najmä prostredníctvom modernizácie/revitalizácie kultúrnych pamiatok a súvisiacej infraštruktúry na území obce.	
<b>Doba realizácie</b>		
2024 – 2030		
<b>Opatrenia špecifického cieľa</b>		
a) budovanie/modernizácia/rekonštrukcia infraštruktúry na území obce		
<b>Operácie napĺňajúce opatrenia špecifického cieľa</b>		
<b>Indikatívne projekty/zámery</b>	<b>Poznámka</b>	<b>Odhadované náklady</b>
Rekonštrukcia miestnych komunikácií		200 000 €
Oprava chodníkov		150 000 €
Rekonštrukcia autobusových zastávok		15 000 €
Rekonštrukcia mosta		130 000 €
Rekonštrukcia verejného osvetlenia		80 000 €
Kamerový systém v obci		50 000 €
<b>Finančné náklady na špecifický cieľ</b>		
<b>Možné zdroje financovania</b>		<b>Odhad nákladov na operácie špec. cieľa</b>
<b>Operačný program Slovensko</b> <b>Plán obnovy a odolnosti SR</b> <b>Rozpočet obce</b> <b>Program Interreg SR – ČR</b> <b>Strategický plán spoločnej poľnoh. politiky prostredníctvom KR - MAS</b>		<b>625 000 €</b>
<b>Merateľné ukazovatele</b>		
Dĺžka zrekonštruovaných miestnych komunikácií		
Dĺžka zrekonštruovaných chodníkov		
Počet zmodernizovaných autobusových zastávok		
Počet zrekonštruovaných príp. novovybudovaných parkovísk		

<b>STRATEGICKÝ CIEĽ</b>	<b>2.1 Zvýšenie kvality infraštruktúry verejných služieb</b>	
<b>ŠPECIFICKÝ CIEĽ</b>	<b>2.1.2 Modernizácia prostredia obce a jej okolia</b>	
<b>Popis špecifického cieľa</b>	Špecifický cieľ sa zameriava na riešenia smerujúce k eliminácii dopadov zmeny klímy a uhlíkovej stopy prostredníctvom budovania prvkov zelenej infraštruktúry a opatrení na zvyšovanie biodiverzity s dôrazom najmä na verejné priestory a vnútrobloky v obci.	
<b>Doba realizácie</b>		
2024 – 2030		
<b>Opatrenia špecifického cieľa</b>		
a) eliminácia dopadov zmeny klímy a uhlíkovej stopy v urbanizovanom prostredí na území obce, b) revitalizácia a budovanie nových prvkov zelenej infraštruktúry v sídlach vrátane opatrení na zvyšovanie biodiverzity (verejné priestory, vnútrobloky, areály ZŠ a MŠ a pod.).		
<b>Operácie napĺňajúce opatrenia špecifického cieľa</b>		
<b>Indikatívne projekty/zámery</b>	<b>Poznámka</b>	<b>Odhadované náklady</b>
Revitalizácia verejnej zelene		15 000 €
Revitalizácia cintorína		50 000 €
<b>Finančné náklady na špecifický cieľ</b>		
<b>Možné zdroje financovania</b>		<b>Odhad nákladov na operácie špec. cieľa</b>
Operačný program Slovensko Plán obnovy a odolnosti SR Rozpočet obce Program Interreg SR – ČR Strategický plán spoločnej poľnoh. politiky prostredníctvom KR - MAS		65 000 €
<b>Merateľné ukazovatele</b>		
Počet zrekonštruovaných príp. zrevitalizovaných verejných priestranstiev, parkov a cintorínov		

<b>STRATEGICKÝ CIEĽ</b>	<b>2.2 Rozvoj sociálnych a zdravotných služieb</b>	
<b>ŠPECIFICKÝ CIEĽ</b>	<b>2.2.1 Modernizácia objektov a vybavenia zariadení sociálnej infraštruktúry a skvalitnenie služieb v oblasti sociálnej sféry</b>	
<b>Popis špecifického cieľa</b>	Špecifický cieľ sa zameriava na oblasť sociálnych služieb poskytovaných na území obce. Obsahuje opatrenia smerujúce k budovaniu novej a modernizácii existujúcej infraštruktúry sociálnych služieb a kompletizácie štruktúry poskytovaných sociálnych služieb. Opatrenia cielia i na podporu terénnych a podporných služieb komunitného charakteru umožňujúce stabilizáciu klienta v domácom prostredí.	
<b>Doba realizácie</b>		
2024 – 2030		
<b>Opatrenia špecifického cieľa</b>		
a) podpora rodín s deťmi a osôb v nepriaznivej rodinnej situácii, b) kompletizácia siete ambulantných sociálnych služieb (denných stacionárov, domovy sociálnych služieb, terapeutických dielní a pod.) rešpektujúc kapacitné požiadavky, so zabezpečením dostupnosti služieb v súlade s potrebami komunity,		
<b>Operácie naplňajúce opatrenia špecifického cieľa</b>		
<b>Indikatívne projekty/zámery</b>	<b>Poznámka</b>	<b>Odhadované náklady</b>
Prestavba budovy bývalej základnej školy na komunitné účely obyvateľov obce		50 000 €
Prestavba učiteľského bytu na nájomný byt v budove bývalej ZŠ		100 000 €
<b>Finančné náklady na špecifický cieľ</b>		
<b>Možné zdroje financovania</b>		<b>Odhad nákladov na operácie špec. cieľa</b>
Operačný program Slovensko Plán obnovy a odolnosti SR Ministerstvo práce SR Rozpočet obce		150 000 €
<b>Merateľné ukazovatele</b>		
Počet zrekonštruovaných príp. novovybudovaných zariadení sociálnych služieb		

<b>STRATEGICKÝ CIEĽ</b>	<b>2.3 Modernizácia a rekonštrukcia obecných objektov a školských zariadení</b>	
<b>ŠPECIFICKÝ CIEĽ</b>	<b>2.3.1 Skvalitnenie stavu objektov školských a predškolských zariadení</b>	
<b>Popis špecifického cieľa</b>	Špecifický cieľ sa zameriava na oblasť primárneho i predprimárneho vzdelávania. Opatrenia špecifického cieľa sa zameriavajú na kompletizáciu siete primárneho a predprimárneho vzdelávania v obci v kontexte demografických zmien, vrátane budovania a modernizácie potrebnej infraštruktúry a zosúlad'ovania kapacitných parametrov. Cieľ tiež zahŕňa aj opatrenia zamerané na inovácie v obsahu vzdelávania na podporu talentu, zdravého životného štýlu ako súčasť vzdelávacích a voľnočasových aktivít realizovaných na primárnom stupni vzdelávania.	
<b>Doba realizácie</b>		
2024 – 2030		
<b>Opatrenia špecifického cieľa</b>		
a) prispôsobenie kapacít zariadení primárneho vzdelávania potrebám obce, b) budovanie/modernizácia infraštruktúry primárneho vzdelávania v obci, c) inovácie v oblasti výchovného systému vrátane modernizácie vybavenia zariadení primárneho i predprimárneho vzdelávania,		
<b>Operácie naplňajúce opatrenia špecifického cieľa</b>		
<b>Indikatívne projekty/zámery</b>	<b>Poznámka</b>	<b>Odhadované náklady</b>
Modernizácia Materskej školy a školskej jedálne		40 000 €
<b>Finančné náklady na špecifický cieľ</b>		
<b>Možné zdroje financovania</b>		<b>Odhad nákladov na operácie špec. cieľa</b>
Operačný program Slovensko Plán obnovy a odolnosti SR Rozpočet obce		40 000 €
<b>Merateľné ukazovatele</b>		
Počet zrekonštruovaných príp. zmodernizovaných zariadení školskej infraštruktúry		

<b>STRATEGICKÝ CIEĽ</b>	<b>2.3 Modernizácia a rekonštrukcia obecných objektov a školských zariadení</b>	
<b>ŠPECIFICKÝ CIEĽ</b>	<b>2.3.2 Skvalitnenie stavu budov v majetku obce a objektov verejnej správy</b>	
<b>Popis špecifického cieľa</b>	Špecifický cieľ sa zameriava na podporu verejných služieb na území obce a to najmä prostredníctvom modernizácie/revitalizácie súvisiacej infraštruktúry	
<b>Doba realizácie</b>		
2024 – 2030		
<b>Opatrenia špecifického cieľa</b>		
a) modernizácia/revitalizácia objektov verejnej správy na území obce,		
<b>Operácie napĺňajúce opatrenia špecifického cieľa</b>		
<b>Indikatívne projekty/zámery</b>	<b>Poznámka</b>	<b>Odhadované náklady</b>
Modernizácia Obecného úradu s kultúrnym domom		100 000 €
Rekonštrukcia Domu smútku		30 000 €
Dobudovanie Obecného klubu		30 000 €
<b>Finančné náklady na špecifický cieľ</b>		
<b>Možné zdroje financovania</b>		<b>Odhad nákladov na operácie špec. cieľa</b>
Operačný program Slovensko Ministerstvo financií SR Rozpočet obce		160 000 €
<b>Merateľné ukazovatele</b>		
Počet zrekonštruovaných príp. zmodernizovaných objektov verejných služieb na území obce		



### Priorita 3: Zvýšenie kvality životného prostredia

<b>STRATEGICKÝ CIEĽ</b>	<b>3.1 Podpora odpadového hospodárstva a riešenie problematiky environmentálnych záťaží</b>	
<b>ŠPECIFICKÝ CIEĽ</b>	<b>3.1.1 Rozšírenie a modernizácia odpadového hospodárstva</b>	
<b>Popis špecifického cieľa</b>	Špecifický cieľ sa zameriava na zvyšovanie efektivity zberu, manažmentu, spracovania a zhodnocovania odpadov, ako aj redukciu vzniku odpadov, najmä komunálneho zmesového odpadu a komunálneho odpadu, ale aj stavebného odpadu, biologického odpadu a i.	
<b>Doba realizácie</b>		
2024 – 2030		
<b>Opatrenia špecifického cieľa</b>		
a) budovanie regionálnej infraštruktúry na efektívne spracovanie odpadov, vrátane biologicky rozložiteľného odpadu, b) regionálne združenie samospráv pre manažment odpadov (plasty, biomasa, bioodpad) vrátane technológií zhodnocovania odpadov. c) budovanie systému pre spracovanie odpadov pre energetické zhodnotenie, d) podpora prechodu na účinné systémy zásobovania teplom v rámci existujúcich zariadení, napr. bioplynové stanice a i.		
<b>Operácie napĺňajúce opatrenia špecifického cieľa</b>		
<b>Indikatívne projekty/zámery</b>	<b>Poznámka</b>	<b>Odhadované náklady</b>
Rozšírenie separovaného zberu o nové kontajnery		-
Dobudovanie obecného kompostoviska, nákup technológií na úpravu bioodpadu		80 000 €
Inteligentné odpadové hospodárstvo s využitím smart technológií	smart manažment odpadového hospodárstva	20 000 €
Propagačné aktivity a osвета zameraná na ochranu prírody		7 000 €
Odstraňovanie nelegálnych skládok odpadov	podpora dobrovoľníctva	10 000 €
<b>Finančné náklady na špecifický cieľ</b>		
<b>Možné zdroje financovania</b>		<b>Odhad nákladov na operácie špec. cieľa</b>
<b>Operačný program Slovensko</b> <b>Plán obnovy a odolnosti SR</b> <b>Rozpočet obce</b> <b>Envirofond</b>		117 000 €
<b>Merateľné ukazovatele</b>		
Počet aktivít vykonaných na zlepšenie odpadového hospodárstva Zvýšenie podielu vyseparovaného odpadu na celkovom odpade v percentách		

<b>STRATEGICKÝ CIEĽ</b>	<b>3.2 Ochrana prírodného prostredia a krajiny</b>	
<b>ŠPECIFICKÝ CIEĽ</b>	<b>3.2.1 Ochrana a zveľad'ovanie lesa</b>	
<b>Popis špecifického cieľa</b>	Špecifický cieľ sa zameriava na riešenia prispievajúce k ochrane ekosystémov, a k ochrane krajiny pred dopadmi zmeny klímy a k ochrane krajiny pred povodňami. Špecifický cieľ tiež zameriava na riešenia zvyšovaniu retenčnej schopnosti územia obce.	
<b>2024 – 2030</b>		
<b>Opatrenia špecifického cieľa</b>		
a) opatrenia na zvyšovanie biodiverzity b) podpora inovácií a budovania partnerstiev v oblasti skvalitňovania zelenej infraštruktúry a verejných priestranstiev na území obce, vrátane podpory aktivít zameraných na vzdelávanie, osvetu a propagáciu dôležitosti ochrany biodiverzity a klímy.		
<b>Operácie naplňajúce opatrenia špecifického cieľa</b>		
<b>Indikatívne projekty/zámery</b>	<b>Poznámka</b>	<b>Odhadované náklady</b>
Ochrana a zveľad'ovanie lesa na princípe trvalo udržateľného rozvoja		70 000 €
Výsadba stromových alejí a stromových vetrolamov		10 000 €
<b>Finančné náklady na špecifický cieľ</b>		
<b>Možné zdroje financovania</b>		<b>Odhad nákladov na operácie špec. cieľa</b>
Envirofond Rozpočet obce Interreg SR – ČR 2022 - 2030		80 000 €
<b>Merateľné ukazovatele</b>		
Počet opatrení na zachovanie a obnovu biodiverzity a ekosystému		

## 4.2 FINANČNÝ PLÁN

Pre finančné krytie implementácie PHRSR obce Bukovec pre roky 2023 – 2030 sa primárne identifikujú nasledujúce zdroje:

- Operačný program Slovensko (EŠIF)
- Rozpočet obce Bukovec

Ako doplnkové zdroje sú identifikované:

- Plán obnovy a odolnosti SR
- Program Interreg SR – ČR
- Envirofond
- Fond na podporu športu
- Strategický plán spoločnej poľnoh. politiky prostredníctvom KR - MAS

Na základe stavu pripravenosti jednotlivých projektových zámerov/projektov je možné odhadnúť potrebné zdroje na krytie implementácie jednotlivých strategických cieľov následne:

Tabuľka 2 Finančný plán PHRSR Bukovec

	Odhadovaná suma v €
<b>PRIORITA 1 - EKONOMICKÝ ROZVOJ OBCE</b>	
<b>1.1. Rozvoj ľudských zdrojov</b>	<b>1 740 000 €</b>
<b>1.2. Rozvoj cestovného ruchu, kultúrno-spoločenských a voľnočasových aktivít</b>	<b>875 000 €</b>
<b>PRIORITA 2 - ROZVOJ OBČIANSKEJ VYBAVENOSTI</b>	
<b>2.1. Zvýšenie kvality infraštruktúry verejných služieb</b>	<b>690 000 €</b>
<b>2.2. Rozvoj sociálnych služieb</b>	<b>150 000 €</b>
<b>2.3 Modernizácia a rekonštrukcia obecných objektov a školských zariadení</b>	<b>200 000 €</b>
<b>PRIORITA 3 - ZVÝŠENIE KVALITY ŽIVOTNÉHO PROSTREDIA</b>	
<b>3.1. Podpora odpadového hospodárstva a riešenie problematiky environmentálnych záťaží</b>	<b>117 000 €</b>
<b>3.2. Ochrana prírodného prostredia a krajiny</b>	<b>80 000 €</b>
<b>SPOLU</b>	<b>3 852 000 €</b>

Uvedené sumy predstavujú potrebnú hodnotu finančného krytia pre zábery, ktoré boli zadefinované. Tieto sa budú priebežne aktualizovať, či už v kontexte ich realizácie, resp. meniacej sa potreby územia prípadne v kontexte vyhlasovaných výziev na financovanie zo zdrojov EŠIF a Plánu obnovy a odolnosti SR, či v kontexte rozhodnutia Kooperačnej rady SPR Myjava. Pri takýchto investíciách za 7 rokov by mohla byť priemerná ročná investícia do zámerov 550 285 EUR. Ak by sa obci podarilo na projekty využívať dotačné schémy v priemernej výške cca 70 %, potom by bolo treba do daných aktivít zainvestovať cca 165 085 EUR ročne z obecného rozpočtu.

### 4.3 AKČNÝ PLÁN

p.č.	Projektový zámer	Termín realizácie	Príslušnosť zámeru ku Špecifickému cieľu PHRSR
1	Vyhotovenie nového územného plánu obce	2024-2025	1.1.1
2	Rekonštrukcia existujúcej priemyselnej budovy na nájomne byty	2024-2030	1.1.1
3	Budovanie jazdeckých trás	2024-2025	1.2.1
4	Dobudovanie viacúčelového ihriska	2024-2030	1.2.2
5	Vybudovanie oddychovej zóny	2024-2030	1.2.2
6	Dobudovanie amfiteátra	2024-2030	1.2.2
7	Oprava chodníkov	2024-2030	2.1.1
8	Rekonštrukcia autobusových zastávok	2024-2030	2.1.1
9	Revitalizácia verejnej zelene	2024-2030	2.1.2
10	Rekonštrukcia verejného osvetlenia	2024-2030	2.1.1
11	Revitalizácia cintorína	2024-2030	2.1.2
12	Prestavba budovy bývalej základnej školy na komunitné účely obyvateľov obce	2024-2030	2.2.1
13	Prestavba učiteľského bytu na nájomný byt v budove bývalej ZŠ	2024-2030	2.2.1
14	Modernizácia Obecného úradu s kultúrnym domom	2024-2030	2.3.2
15	Dobudovanie obecného kompostoviska, nákup technológií na úpravu biodpadu	2024-2030	3.1.1
16	Inteligentné odpadové hospodárstvo s využitím smart technológií	2024-2030	3.1.1
17	Ochrana a zveľaďovanie lesa na princípe trvalo udržateľného rozvoja	2024-2030	3.2.1
18	Výsadba stromových alejí a stromových vetrolamov	2024-2030	3.2.1

### 4.4 MONITOROVANIE A HODNOTENIE

Obec Bukovec počas implementácie stanovenej stratégie v rámci PHRSR do roku 2030 rešpektuje nasledujúce základné princípy:

- **plánovanie a koordinácia** – spôsob plánovania jednotlivých aktivít smerom k efektívnemu naplneniu stanovených cieľov,
- **partnerstvo** – založené na spolupráci medzi jednotlivými kľúčovými aktérmi relevantnými pre tento dokument, ako aj širokou verejnosťou tak, aby sa zabezpečila koordinácia jednotlivých navrhovaných aktivít. Zabezpečovanie a podpora partnerstiev sú nevyhnutné nielen na úrovni obce, ale i v kontexte širších súvislostí a vzťahov kraja a ostatných územných celkov v rámci širokého regiónu (SPR Myjava),

- **subsidiarita** – zabezpečenie realizácie navrhovaných aktivít na úrovni, na ktorej je to najefektívnejšie.

Kľúčovou podmienkou implementácie tohto strategického dokumentu je jasné stanovenie inštitucionálneho a organizačného zabezpečenia. V tejto časti sú definované jednotlivé zodpovedné orgány ako aj činnosti, ktoré spadajú do ich kompetencie.

Na realizácii sa podieľa riadiaci orgán, výkonný orgán, kontrolný orgán a finančný orgán, medzi ktorými dochádza ku koordinácii a výmene relevantných informácií.

**Riadiacim orgánom** zodpovedným za implementáciu a koordináciu je Obecné zastupiteľstvo obce Bukovec v zmysle platnej legislatívy v SR. Koordinácia je nevyhnutná najmä v prípade nasledujúcich zámerov a projektov:

- Projekty, ktoré sú financované z Operačného programu Slovensko zo zdrojov alokovaných na implementáciu Integrovanej územnej stratégie Trenčianskeho samosprávneho kraja prostredníctvom tzv. strategicko-plánovacích regiónov (SPR). V takomto prípade je Kooperačná rada informovaná, za účelom koordinácie rozvojových aktivít resp. Integrovaných územných investícií (zdroje EŠIF).
- Projekty, ktoré sú financované z Operačného programu Slovensko prostredníctvom dopytovo-orientovaných výziev vyhlasovaných jednotlivými relevantnými orgánmi. V takomto prípade je vhodné, aby Kooperačná rada bola informovaná, za účelom koordinácie rozvojových aktivít a tiež z dôvodu zamedzenia duplicitného financovania z rovnakého zdroja (zdroje EŠIF).

**Riadiaci orgán** je zodpovedný, okrem koordinácie implementácie jednotlivých aktivít, aj za schvaľovanie monitorovacích a hodnotiacich správ, ktoré na základe aktuálneho stavu naplnenia aktivít vypracuje výkonný orgán. Pri schvaľovaní monitorovacích a hodnotiacich správ berie riadiaci orgán do úvahy pripomienky predložené kontrolným orgánom.

**Výkonný orgán**, ktorým je pracovná skupina, dohliada nad realizáciou jednotlivých aktivít. Pracovná skupina sa skladá zo zamestnancov obecného úradu, externých odborných pracovníkov a ďalších prizvaných expertov. Kompetencie výkonného orgánu tvorí okrem iného aj vypracovanie monitorovacích a hodnotiacich správ, ktoré odzrkadľujú stav realizácie stanovenej rozvojovej stratégie. Monitorovacie a hodnotiace správy spracovávané v pravidelných 12 mesačných intervaloch a prostredníctvom nich prebieha proces monitorovania a hodnotenia. Tieto vypracované monitorovacie a hodnotiace správy sú predložené na posúdenie a pripomienkovanie kontrolnému orgánu a následne sú uverejnené pre širokú verejnosť. Do kompetencie výkonného orgánu spadá i každoročná aktualizácia dokumentu a akčného plánu príslušného pre nasledujúci rok, ktoré následne schvaľuje riadiaci orgán. Do pôsobnosti výkonného orgánu spadá aj finančný manažment implementácie PHRSR. Výkon finančného manažmentu je realizovaný primárne zamestnancami mestských resp. obecných úradov.

Pre širokú verejnosť je nutné zabezpečiť prístup k informáciám, a to pravidelným zverejňovaním monitorovacích a hodnotiacich správ na webovej stránke samosprávneho kraja vrátane stručného prehľadu znázorňujúceho postup a súčasný stav realizácie rozvojovej stratégie. Za prípravu tohto prehľadu a za zverejňovanie monitorovacích a hodnotiacich správ je zodpovedný výkonný orgán.

Proces monitorovania a hodnotenia zabezpečuje naplnenie definovanej vízie, špecifických cieľov až po konkrétne aktivity stanovenej rozvojovej stratégie. Tento proces spoluvytvára jasný kontrolný mechanizmus reprezentujúci spätnú väzbu znázorňujúcu priebeh implementácie, jej aktuálny stav a jeho porovnanie s plánovaným harmonogramom. Získané informácie umožňujú vykonanie intervencií vedúcich buď k zosúladeniu skutočných aktivít s plánom alebo k nevyhnutnej revízii dokumentu. Proces monitorovania a proces hodnotenia prebiehajú spravidla paralelne.

Proces monitorovania a proces hodnotenia podľa celkovej schémy inštitucionálneho a procesného zabezpečenia realizácie pozostáva z nasledujúcich krokov: vypracovávanie, posudzovanie, pripomienkovanie a schvaľovanie monitorovacích a hodnotiacich správ, pričom tieto činnosti prebiehajú v kompetencii jednotlivých orgánov a v spolupráci s verejnosťou. Počas procesu monitorovania a hodnotenia budú využívané interim, teda priebežné monitorovacie a hodnotiace správy, spracované počas realizácie aktivít, a ex post, správy následné, spracované po realizácii aktivít. Monitorovacie a hodnotiace správy pre aktivity financované zo zdrojov samosprávneho kraja sú spracovávané pravidelne v intervale každých 12 mesiacov. Monitorovacie a hodnotiace správy aktivít financovaných z externých zdrojov (primárne operačné programy, medzinárodné programy) budú vypracovávané v časových intervaloch stanovených v jednotlivých výzvach príslušných ku konkrétnym aktivitám.

## 5 ZÁVER

<b>Schválenie PHRSR</b>	
<b>Názov dokumentu</b>	<b>Program hospodárskeho a sociálneho rozvoja obce Bukovec na roky 2024 - 2030</b>
<b>Štruktúra dokumentu</b>	<p><b>Časť 1 – Úvodná časť</b> Úvodná časť obsahuje všeobecné informácie o PHRSR a vysvetlenie pre aký účel bolo tvorené.</p> <p><b>Časť 2 – Analytická časť</b> Analytická časť obsahuje komplexné hodnotenie a analýzu východiskovej situácie obce s väzbami na širšie územie.</p> <p><b>Časť 3 – Strategická časť</b> Táto časť obsahuje stratégiu rozvoja územia pri zohľadnení jeho vnútorných špecifik a určuje hlavné ciele a priority rozvoja obce.</p> <p><b>Časť 4 – Implementačná a finančná časť</b> Obsahuje najmä zoznam opatrení a aktivít na zabezpečenie realizácie PHRSR. Zameriava sa na popis postupov inštitucionálneho a organizačného zabezpečenia realizácie PHRSR obce, systém monitorovania a hodnotenia plnenia PHRSR s ustanovením merateľných ukazovateľov, tiež vecný a časový harmonogram realizácie PHRSR formou akčných plánov. Obsahuje finančné zabezpečenie jednotlivých opatrení a aktivít.</p>
<b>Spracovanie</b>	<p>Program hospodárskeho a sociálneho rozvoja obce Bukovec na roky 2024 - 2030 (ďalej len „PHSR 2024 - 2030“) bol spracovaný v období november 2022 - november 2023.</p> <p>PHSR bol spracovaný externými odborníkmi v spolupráci s pracovníkmi Kopaničiarsky región – miestna akčná skupina (ďalej len KR - MAS) a pracovníkmi samosprávy.</p> <ul style="list-style-type: none"> <li>- Pracovný tím bol zložený z vedenia obce, zamestnancov OÚ, poslancov OZ, podnikateľov, tretieho sektora a členov komisií</li> </ul> <p>Zapojenie verejnosti a komunikácia s verejnosťou: zapojenie prostredníctvom dotazníkového prieskumu, informovanie prebiehalo formou www stránky, prostredníctvom zasadnutí OZ</p> <p><i>Stretnutie riadiaceho tímu:</i></p> <p>4. 10. 2022 21. 12. 2022 14. 6. 2023 15. 11. 2023 23. 11. 2023</p> <p>Komunikácia s verejnosťou prebiehala prostredníctvom vyplňania dotazníkov občanmi obce Bukovec. Dotazník bol vyplňaný v rámci domácností.</p> <p>Náklady na tlač i spracovanie boli financované z rozpočtu KR - MAS.</p>
<b>Prerokovanie</b>	<p>Verejné pripomienkovanie prebiehalo v termíne.</p> <p>Dokument bol uverejnený na internetovej stránke obce Bukovec a informačných tabuliach obce Bukovec. Počas verejného pripomienkovania neboli doručené žiadne pripomienky</p>
<b>Schválenie</b>	15.12.2023