

**PROGRAM HOSPODÁRSKEHO ROZVOJA
A SOCIÁLNEHO ROZVOJA OBCE**

HRADIŠTE POD VRÁTNOM

2025-2031

Názov:	Program hospodárskeho a sociálneho rozvoja obce Hradište pod Vrátnom na roky 2025 - 2031
Územné vymedzenie :	Obec Hradište pod Vrátnom
Územný plán obce schválený:	<i>nie</i>
Dátum schválenia PHSR:	<i>28.02.2025</i>
Dátum platnosti:	<i>Do 31.12.2031</i>
Verzia¹	<i>1.0</i>
Publikovaný verejne:	<i>2025</i>

Riadiaci tím spracovania Programu hospodárskeho a sociálneho rozvoja obce Hradište pod Vrátnom na roky 2025 - 2031

Zoznam členov Riadiaceho tímu	
Funkcia v strategickom plánovaní	Funkcia v pracovnom zaradení
Gestor	Zastupiteľstvo obce Hradište pod Vrátnom
Koordinátor	Ing. Lukáš Piroha, starosta obce
Metodik	
Organizácia, inštitúcia	Funkcia
Interní odborníci	Pracovníčky Obecného úradu Hradište pod Vrátnom
Externí odborníci	Ing. Veronika Martinková, MAS Podhoran
	Ing. Adriana Rafayová, MAS Podhoran

¹ Prvé prijaté znenie sa označuje číslom 1.0. V prípade zásadnej zmeny sa ďalšie aktualizované verzie označujú 2.0, 3.0 atď. V prípade malých zmien sa označuje 1.1.

OBSAH

ÚVOD	5
ČASŤ A - ANALYTICKÁ ČASŤ	8
1 ANALÝZA VNÚTORNÉHO PROSTREDIA	8
1.1 VYMEDZENIE, POLOHA ÚZEMIA	8
1.2 DEMOGRAFIA OBYVATEĽOV	13
1.3 HOSPODÁRSKO - EKONOMICKÝ POTENCIÁL OBCE	17
1.4 SOCIÁLNY POTENCIÁL	20
1.5 OBČIANSKA INFRAŠTRUKTÚRA	22
1.6 DOPRAVNÁ INFRAŠTRUKTÚRA	26
1.7 TECHNICKÁ A ENVIROMENTÁLNA INFRAŠTRUKTÚRA	28
2 ANALÝZA VONKAJŠIEHO PROSTREDIA	35
2.1 STEEP ANALÝZA	37
3 ZHODNOTENIE SÚČASNÉHO STAVU ÚZEMIA	39
3.1 SWOT ANALÝZA	39
ČASŤ B - STRATEGICKÁ ČASŤ	42
1 STRATEGICKÝ RÁMEC ROZVOJA OBCE	42
1.1 VÍZIA ÚZEMIA	43
1.2 NÁVRH STRATÉGIE ROZVOJA	44
1.3 STANOVENIE PRIORÍT A ŠPECIFICKÝCH CIEĽOV	45
ČASŤ C - PROGRAMMOVÁ ČASŤ	46
1 PREHĽAD OPATRENÍ, PROJEKTOV A AKTIVÍT PODĽA OBLASTÍ	46
2 MERATEĽNÉ UKAZOVATELE	49
ČASŤ D - REALIZAČNÁ ČASŤ	54
1 ORGANIZAČNÉ ZABEZPEČENIE REALIZÁCIE	54
2 KOMUNIKAČNÁ STRATÉGIA	54
3 SYSTÉM MONITOROVANIA A HODNOTENIA	55
4 AKČNÝ PLÁN OBCE	57
ČASŤ E - FINANČNÁ ČASŤ	62
ZÁVER	63
PRÍLOHY	64

PRÍLOHA č. 1 : ZOZNAM INFORMAČNÝCH ZDROJOV	64
PRÍLOHA č.2 : VYHODNOTENIE DOTAZNÍKOVÉHO PRIESKUMU	65

ÚVOD

Vážení obyvatelia, návštevníci a priaznivci obce Hradište pod Vrátnom!

Program hospodárskeho rozvoja a sociálneho rozvoja obce Hradište pod Vrátnom 2025 – 2031 je strategický dokument a spolu s územno-plánovacou dokumentáciou predstavujú dva najzákladnejšie a najdôležitejšie strategické a plánovacie dokumenty na úrovni každej samosprávy v Slovenskej republike. Ich schválenie obecným zastupiteľstvom sa stávajú záväznými nástrojmi riadenia rozvoja našej obce.

Tento dokument je základným plánovacím dokumentom podpory regionálneho rozvoja a regionálnej politiky na lokálnej úrovni. Priamo nadväzuje na strategické a programové dokumenty na vyššej regionálnej a národnej úrovni. Dokument rešpektuje lokálne špecifiká územia .

Program hospodárskeho rozvoja a sociálneho rozvoja (PHRSR) je základný strednodobý programový dokument podpory regionálneho rozvoja pre jednotlivé obce. Je vypracovaný na základe zákona NR SR č. 539/2008 Z.z. o podpore regionálneho rozvoja v znení neskorších predpisov a metodikou a inštitucionálneho rámca tvorby verejných stratégií schválenou uznesením vlády SR č. 197/2017 z 26. apríla 2017 a nadradenými programovými dokumentmi.

Vypracovanie PHRSR je dôležité pre dosiahnutie využitia strategického plánovania na území obce, lepšiu implementáciu rozvojových aktivít a zvyšovanie konkurencieschopnosti a efektivity pri čerpaní z fondov Európskej únie v rámci aktuálnych operačných programov. V prípade tvorby tohto programového dokumentu je dôležitá participácia verejnosti v procese tvorby PHRSR, čím sa zabezpečí spätná väzba a dosiahne sa konsenzu. Participovaním obyvateľov a záujmových skupín sa dosiahne vhodná implementácia rozvojových aktivít, ktoré podporia všeobecnú atraktivitu územia obce. Pri stanovovaní cieľov a rozvojových aktivít je nutné prihliadať na ciele a priority dokumentu Národná stratégia regionálneho rozvoja Slovenskej republiky.

Základné princípy tvorby programu hospodárskeho rozvoja a sociálneho rozvoja:

založenie na kvalitných a overených dátach komplexná analýza v troch kľúčových oblastiach (socioekonomická, územno-technická a prírodno-environmentálna) participovanie verejnosti v procese tvorby PHRSR vytvorenie partnerstva hlavných aktérov územia vyjadrenie vízie a cieľov v konkrétnych stratégiách a rozvojových projektoch obce

Podľa zákona NR SR č. 539/2008 je PHRSR definovaný ako:

Strednodobý rozvojový dokument, ktorý je vypracovaný v súlade s cieľmi a prioritami ustanovenými v Národnej stratégii regionálneho rozvoja a zohľadňuje ciele a priority ustanovené v programe hospodárskeho rozvoja a sociálneho rozvoja vyššieho územného

celku, na území ktorého sa obec nachádza, a je vypracovaný podľa záväznej časti územnoplánovacej dokumentácie obce.

Vypracovanie programu hospodárskeho rozvoja a sociálneho rozvoja zabezpečuje obec pri uplatnení partnerstva.

Program hospodárskeho rozvoja a sociálneho rozvoja, vytvorený v rámci partnerstva, pozostáva z:

analytickej časti, ktorá obsahuje komplexné hodnotenie a analýzu východiskovej situácie obce, odhad jej budúceho vývoja, možné riziká a ohrozenia vo väzbe na existujúce stratégie a koncepcie a využívanie vnútorného potenciálu územia, jeho limitov a rozvoja, definovanie podmienok udržateľného rozvoja obce

strategickej časti, ktorá obsahuje stratégiu rozvoja obce pri zohľadnení jej vnútorných špecifik, určuje hlavné smery, priority a ciele rozvoja obce rešpektovaním princípov regionálnej politiky, s cieľom dosiahnutia vyváženého udržateľného rozvoja územia,

- programovej časti, ktorá obsahuje najmä zoznam opatrení a aktivít potrebných na zabezpečenie realizácie PHRSR,
- realizačnej časti, ktorá je zameraná na popis postupov inštitucionálneho zabezpečenia formou partnerstva a organizačné zabezpečenie realizácie PHRSR, systém monitorovania a hodnotenia plnenia PHRSR s ustanovením merateľných ukazovateľov, vecný a časový harmonogram realizácie PHRSR formou akčných plánov,
- finančnej časti, ktorá obsahuje finančné zabezpečenie jednotlivých opatrení a aktivít, inštitucionálnej a organizačnej stránky realizácie PHRSR.

1. Aktualizácia PHRSR sa vypracúva podľa potreby.
2. PHRSR a jeho aktualizáciu schvaľuje obecné zastupiteľstvo.
3. Schválenie PHRSR a príslušnej územnoplánovacej dokumentácie, ak jej spracovanie vyžaduje osobitný predpis, je podmienkou na predloženie žiadosti obce o poskytnutie dotácie zo štátneho rozpočtu a z doplnkových zdrojov podľa § 4, ods. 2 dosiahnuť čo najvyššiu efektivitu a súčasne reálnosť

Vypracovaním Programu hospodárskeho rozvoja a sociálneho rozvoja obce splní obec jeden zo základných princípov regionálnej politiky Európskej únie - princíp programovania. Aby mohla obec vstupovať do projektov financovaných Európskou úniou ako žiadateľ o nenávratný finančný príspevok, musí spĺňať dva nevyhnutné predpoklady:

- musí mať schválený Program hospodárskeho rozvoja a sociálneho rozvoja, v ktorom sa vytýči strategický cieľ obce a určia sa postupné kroky na jeho dosiahnutie
- musí mať schválený územný plán obce, ktorý na základe plánu rozvoja obce stanovuje komplexné riešenie priestorového usporiadania a funkčného využitia územia obce, a stanovuje zásady jeho organizácie a vecnú a časovú koordináciu jednotlivých činností v súlade s princípmi trvalo udržateľného rozvoja

Termín (mesiac, rok)	September 2024	Október 2024	November 2024	December 2024
Úvod				
Analytická časť				
Strategická časť				
Programová časť				
Realizačná časť				
Finančná časť				
Záver				

Tab. 1: Harmonogram spracovania PHSR obce na roky 2025 - 2031

Program hospodárskeho a sociálneho rozvoja obce Hradište pod Vrátnom schvaľuje Obecné zastupiteľstvo v obci Hradište pod Vrátnom, čo bude potom realizovať vykonateľnosť, kontrolu, monitorovanie a hodnotenie tohto programu.

ČASŤ A – ANALYTICKÁ ČASŤ

1. ANALÝZA VNÚTORNEHO PROSTREDIA

1.1 VYMEDZENIE, POLOHA ÚZEMIA A ZÁKLADNÁ GEOGRAFICKÁ CHARAKTERISTIKA

1.1.1 VYMEDZENIE A POLOHA ÚZEMIA

Obec Hradište pod Vrátnom sa nachádza v juhozápadnej časti Slovenskej republiky (ďalej SR). Z hľadiska územnosprávneho členenia SR obec na úrovni NUTS 3 patrí do Trnavského kraja, na úrovni okresov obec Jablonica sa nachádza v okrese Senica.

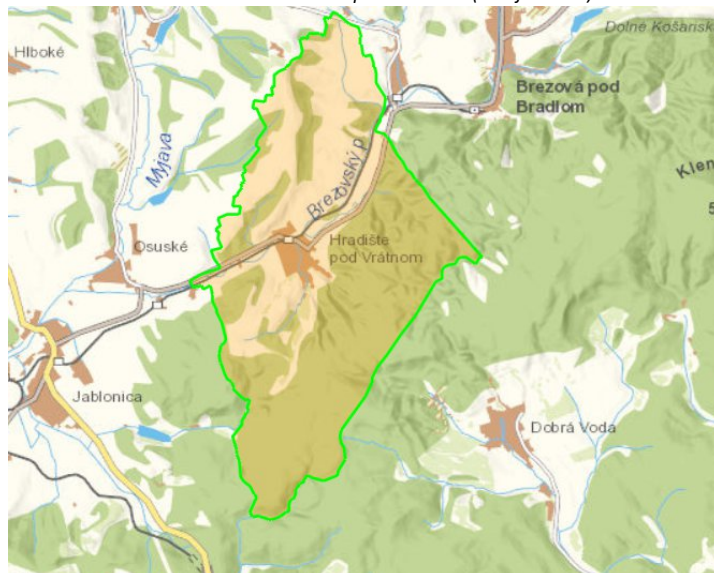
Súčasná krajinná štruktúra je tvorená súborom prvkov, ktoré človek ovplyvnil, čiastočne alebo úplne pozmenil, resp. novovytvoril ako umelé prvky krajiny. Typ súčasnej krajiny má heterogénny charakter:

- najzápadnejšia časť obce má charakter lesnej neosídlenej až sporadicky osídlenej krajiny so sekundárnou skladbou drevín – nížinná rovinná krajina monokultúrnych lesov,
- stredná časť obce má charakter krajiny s roztrúsenými sídlami – montánna krajina brázdová oráčino-lúčno-lesná krajina,
- východná časť obce má charakter lesnej neosídlenej až sporadicky osídlenej krajiny - hornatinová a vysočinová krajina zmiešaných lesov.

Tab. 2 : Základné charakteristiky obce

Ukazovateľ	Hodnota
Kód obce	504386
Názov okresu	Senica
Názov kraja	Trnavský
Štatút obce	obec
Prvá písomná zmienka o obci - rok	1262
Nadmorská výška obce - v m	284 m nad m.
Celková výmera územia obce [m ²]	25 194 966
Hustota obyvateľstva na km ²	26,18

obr.1 Poloha obce Hradište pod Vrátnom (zdroj : ZBGIS)



1.1.2 PRÍRODNÉ POMERY

Územie obce je súčasťou Alpsko-Himalájskej sústavy, v rámci nej sa nachádza na rozhraní dvoch podsústav:

- Panónska panva,
- Karpaty.

V rámci podsústavy Panónska panva do k.ú. obce zasahuje provincia Západopanónska panva, subprovincia Viedenská kotlina, oblasť Záhorská nížina, celky Borská nížina a Chvojnická pahorkatina. Z celku Chvojnická pahorkatina do riešeného územia zasahuje oddiel Senická pahorkatina. Z celku Borská nížina do riešeného územia zasahuje oddiel Podmalokarpatská zníženina.

V rámci podsústavy Karpaty do k.ú. obce zasahuje provincia Západné Karpaty, subprovincia Vnútorne Západné Karpaty, oblasť Fatransko-tatranská oblasť a celok Malé Karpaty. Z celku Malé Karpaty do riešeného územia zasahuje oddiel Brezovské Karpaty. Nadmorská výška k. ú. obce sa pohybuje medzi 194 - 650 m n. m., stred obce je v nadmorskej výške 226 m.

Typ geologického substrátu a typ reliéfu predstavujú prvotný diferenciačný prvok z hľadiska ostatných prírodných zložiek krajiny, ale aj z hľadiska možného využitia človekom.

Geologický podklad riešeného územia má pestrú štruktúru. Základné kvartérne útvary bce sú (v smere od západu na východ):

- západný okraj k. ú. obce – viate piesky (würm až holocén),
- proluviálno-mokrad'ové sedimenty s organickou prímiesou (holocén),
- proluviálne sedimenty so sprašovým krytom (riss),
- nesúvislé plytké stráňové a podstráňové sedimenty na prevažne masívnych karbonatických horninách s intenzívnymi krasovými procesmi (mezozoikum),
- plošinové a stráňové sedimenty polygénneho pôvodu (prevažne würm).

V riešenom území je možné rozlíšiť nasledovné typy reliéfu: vrchovinový reliéf, reliéf erózných brázd, reliéf zvlnených rovín, reliéf rovín a nív.

Z hľadiska hydrogeologického podklad väčšej časti riešeného územia (západnú polovicu k.ú.) tvorí kvartér, kým východnú polovicu k.ú. vyplňajú paleogén a mezozoikum.

Z hľadiska seizmických pomerov sa územie obce zaraďuje medzi menej aktívne oblasti v rámci Slovenska.

Klimatické podmienky územia

Na základe klimatickogeografických typov Slovenska mikropriestor obce leží na rozhraní oblastí s nížinnou klímou a horskou klímou. K.ú. obce patrí do mierne suchej oblasti prevažne teplej klímy s miernou inverziou teplôt. Suma teplôt 10°C a viac za jeden rok je 2600-3000.

Priemerná ročná teplota vzduchu v obci je 9,8 °C. Najchladnejší je mesiac január, kedy priemerná mesačná teplota vzduchu dosahuje hodnoty -2,5 °C. Najteplejší je mesiac júl s priemernou mesačnou teplotou 19,0 °C. Priemerný počet letných dní (dní s maximálnou teplotou vzduchu 25°C a vyššou) je 55. Vykurovacie obdobie v riešenom území trvá v priemere 220 dní.

Priemerný ročný úhrn zrážok je 600 -700 mm. Najviac zrážok padne v mesiacoch máj, jún a júl – priemerne za mesiac 60 mm zrážok. Priemerný počet dní so zrážkami 1 mm a viac je 90-100 dní.

Časť zrážok v zimnom období padne u nás vo forme snehu, z ktorého sa pri teplotách pod nulou utvorí pokrývka dlhšieho alebo kratšieho trvania podľa priebehu počasia. Výskyt snehu a trvanie snehovej pokrývky na danom území sú z roka na rok veľmi premenlivé v závislosti od rázu zimy. Priemerný dátum prvého dňa so snehovou pokrývkou pripadá na začiatok decembra. Priemerný počet dní so snehovou pokrývkou za rok je 35,0, pričom najviac dní pripadá na mesiace január a február.

Najväčšie rýchlosti vetra a aj najviac veterných dní sa vyskytujú v zimnom a jarnom období. V chladnom polroku (od októbra do marca) priemerná rýchlosť vetra je 3,1 m/s, kým v teplom polroku (apríl až september) je 2,8 m/s. Prevládajúci smer vetra je SZ (24,5%), výskyt ostatných vetrov je nasledovný: S (17,7%), JV (16,3%), Z (8,5%), V (8,5%), J (6,1%), SV (6%), JZ (4,3%).

Pedologické podmienky územia

V k.ú. obce prevládajú hlinité a piesočnato-hlinité pôdne druhy. Pôdy sú bez skeletu až slabo skeletnaté (na malých plochách vo východnej časti k.ú. obce sú stredne skeletnaté). Náchylnosť pôd k erózii je slabá až stredná.

Hlavné pôdne typy v severnej polovici obce sú:

- regosoly až hnedé pôdy nenasýtené, lokálne gleje (na pieskoch),
- čiernice, sprievodné čiernice glejové a gleje (prevažne na ľahkých nekarbonátových nívnych sedimentoch, lokálne regosoly na pieskoch),
- rendziny a rendziny hnedé, sprievodné litosoly, lokálne rendziny sutinové a hnedé pôdy (na zvetralinách pevných karbonátových hornín).

Bonita poľnohospodárskych pôd je nízka – v riešenom území sa nachádzajú málo produkčné pôdy.

Rastlinstvo, živočíšstvo

Z hľadiska fyto geografického členenia riešené územie leží na hranici dvoch oblastí: oblasť panónskej flóry (Pannonicum), obvod eupanónskej xerothermnej flóry (Eupannonicum), okres Záhorská nížina, blast' západokarpatskej flóry (Carpaticum occidentale), obvod predkarpatskej flóry (Praecarpaticum), okres Malé Karpaty.

Potenciálna prirodzená vegetácia je vegetácia, ktorá by sa za daných klimatických, pôdnych a hydrologických pomerov vyvinula na určitom mieste (biotope), keby vplyv ľudskej činnosti ihneď prestal pôsobiť.

Poznanie prirodzenej potenciálnej vegetácie územia je dôležité najmä z hľadiska rekonštrukcie, obnovy a ďalšieho prirodzeného vývoja vegetácie (lesnej aj nelesnej) s cieľom jej priblíženia sa či úplného prinávratenia do prirodzeného stavu, aby sa tak zabezpečila ekologická stabilita územia.

Potenciálnu prirodzenú vegetáciu na väčšine riešeného územia predstavujú:

- jaseňovo-brestovo-dubové a jelšové lužné lesy,
- kyslomilné borovicové lesy na viatych pieskoch
- dubovo-hrabové lesy,
- kvetnaté bukové a jedľové lesy.

Vplyvom intenzívneho hospodárenia pôvodná vegetačná pokrývka bola vo väčšej časti odstránená (zachovali sa zvyšky lesov a lesíkov, ktoré umožňujú vytvoriť obraz o ich prirodzenom alebo jemu blízkom zložení - ochrana týchto lesov je veľmi dôležitá, lebo spôsobujú ako ekostabilizačný faktor), na miestach prirodzených kultúr sa nachádzajú stredne úrodné poľnohospodárske pôdy Slovenska.

Živočíchy tvoria nezastupiteľnú zložku všetkých typov spoločenstiev biosféry. V zložitých potravných reťazcoch rozhodujúcou mierou prispievajú k ekologickej rovnováhe v obehú látok a energie. Čím väčšia je druhová rozmanitosť, tým lepšie podmienky sa vytvárajú pre ďalší rozvoj územia aj v prípade, ak ich chápeme z hľadiska ekologickej stratégie ľudskej spoločnosti. Dnešné rozšírenie a zloženie fauny je výsledkom dlhodobého vývinu.

Z hľadiska živočíšnej regionalizácie Slovenska územie obce patrí do hraničného pásma medzi Panónskou oblasťou a Západnými Karpatmi. V rámci Panónskej oblasti riešený priestor patrí do dyjsko-moravského obvodu, kým v rámci Západných Karpát riešený priestor patrí do vonkajšieho obvodu a do moravsko-slovenského okrsku.

Na území obce sa z poľovnej (srstnatej i pernatej) zveri vo voľnej prírode nachádzajú všetky významné druhy (srnec, diviak, bažant, jarabica a zajac).

Nerastné suroviny

Za nerasty sa podľa zákona č. 44/1988 Zb. o ochrane a využití nerastného bohatstva (banský zákon) považujú tuhé, kvapalné a plynné časti zemskej kôry. Ložiskom nerastov je prírodné nahromadenie nerastov.

V riešenom území sa vyskytuje vyhradené ložisko stavebného kameňa.

Hydrologické pomery

Územie obce Hradište patrí do povodia rieky Morava. Najvýznamnejším vodným tokom k.ú. obce je Brezovský potok, ktorý preteká cez západnú polovicu zastavaného územia obce. Brezovský potok je významný ľavostranný prítok rieky Myjava s dĺžkou 20 km (do Myjavy ústí medzi obcami Osuské a Jablonica v nadmorskej výške približne 206,5 m n.m.)

Brezovský potok je tokom IV rádu. Brezovský potok pramení v Myjavskej pahorkatine na území obce Polianka v nadmorskej výške približne 420 m n.m.

1.1.3 STRUČNÁ HISTÓRIA

Obec leží na západnom okraji Myjavskej pahorkatiny. Hradište pod Vrátnom vzniklo v údolí Brezovského potoka, ktorým sa už v praveku chodievalo k Brezovskému priesmyku—prechodu zo Záhoria na Považie cez Malé Karpaty. O prítomnosti človeka v týchto končinách už v staršej dobe kamennej (paleolite) svedčí nález uhlíkov zaliatych v travertíne na pravej hradskej z Hradišťa na Brezovú. Na viacerých miestach v údolí sa našli aj hladené kamenné nástroje z mladšej doby kamennej (neolitu) Pomerne malé hradisko vzniklo v 9.- 10. stor. aj v hradištskom chotári na kopci Tomišovec, pod strmým svahom ktorého tečie Brezovský potok.

Prvá písomná zmienka o obci je z roku 1262 pod názvom Haradicha. z roku 1773 ako Hradiste, z roku 1927 ako Hradište pod Vrátnom; po maďarsky Hradistye. Valašská kolonizácia a s ňou spojené salašníctvo sa šírili v 16. storočí aj na územie Myjavy, Brezovej a Hradišťa. V polovici 16. stor. Sa tu usídľovali aj Slováci utekajúci pred Turkami južného Slovenska, ako aj Chorváti, ktorých tiež vyhnali z domovov turecké útoky, zemepáni ich usádzali na opustené poddanské usadlosti Dobrovodského panstva. Rok 1630 naznačuje, že z osady Hradište sa vyvinula riadna obec. V r. 1790 dostala obec nové pečatidlo so slovenským kruhopicom „Obec Hradiská“.

Obec bola administratívne začlenená pod Nitriansku župu; pred rokom 1960 pod okres Senica, kraj Bratislava; po roku 1960 pod okres Senica, kraj Západoslovenský. Slovenské sídlisko a pohrebisko z doby veľkomoravskej.



Obec sa spomína v roku 1262. Patrila hradu Hlohovec, neskôr panstvu Dobrá Voda. V 18. storočí sa tu pálilo veľa pálenky, vápna a lisoval sa konopný olej. V roku 1715 mala obec vinice, 19 domácností, v roku 1752 mala 115 rodín, v roku 1787 mala 119 domov a 1136 obyvateľov, v roku 1828 mala 151 domov a 1059 obyvateľov. V roku 1906 ju postihlo silné zemetrasenie.

Ženy sa zaoberali výšivkárstvom. Pestovali tu veľa konopí. Za I. ČSR boli v obci mlyny a spracúvali sa kože. JRD bolo založené v roku 1956. Je tu výroba stavebných hmôt, ľudové výrobné družstvo (výšivky). Časť obyvateľstva pracuje v priemyselných podnikoch na okolí.

Symboly obce

Symboly obce sú definované v štatúte obce. Medzi symboly obce patrí erb, obce, vlajka obce a pečať obce.

Hrdosť obce je už dlhé roky pretavená do základných symbolov obce - Erbu, pečate a vlajky. Obec, ktorá má vlastné symboly, je povinná ich používať pri výkone samosprávy. Obec označuje erbom a vlajkou obce budovu, ktorá je sídlom orgánu obce, zasadaciu miestnosť obecného zastupiteľstva a úradnú miestnosť starostu obce.



1.2 DEMOGRAFIA OBYVATEĽOV

Populáciu žijúcu v obci nevyhnutne považujeme za jeden z najdôležitejších zdrojov nie len vnútorného lokálneho rozvoja ale aj regionálneho rozvoja sociálnej a demografickej sféry. Výrazne ovplyvňuje budúci celkový sociálno – ekonomický rozvoj obce. Opatrenie formulované do budúcnosti musia zodpovedať procesom formujúcim demografické javy v obci a je nutné preniesť tento vývoj aj do rozvojovej vízie obce.

Obyvateľstvo nemožno považovať za statický element, ale naopak vyznačuje sa silnou dynamikou jeho počtu, štruktúry, priestorového rozloženia a ďalších znakov. Logickým a nevyhnutným dôsledkom transformačných pohybov v politickej a ekonomickej sfére slovenskej spoločnosti po roku 1989 sú aj posuny v demografickom vývoji.

Vývoj počtu obyvateľov obce v posledných rokoch charakterizoval pokles. V roku 2019 obec mala v sledovanom období najviac trvale bývajúcich obyvateľov - 687. Od tohto roku počet obyvateľov postupne klesol na počet 661 k 31.12.2023.

Podľa dostupných údajov mala v roku 2023 miernu prevahu mužská populácia 332 : 329. V percentuálnom pomere je to 50,22 : 49,78.

Počet obyvateľov

rok	2010	2011	2012	2013	2014	2015	2016	2017	2018	2019	2020	2021	2022	2023
Počet	685	675	660	650	659	665	664	671	679	687	686	669	658	661

Tab. č.3 : Vývoj počtu obyvateľov. Zdroj : ŠÚ SR

1.2.1 PRIRODZENÝ POHYB OBYVATEĽSTVA

Prirodzený prírastok – základný demografický ukazovateľ, vyjadrujúci zmenu v populácii, spôsobenú prirodzenou cestou. Ide o rozdiel medzi počtom živo narodených detí a počtom zomretých osôb v sledovanom roku. Z hľadiska prirodzeného pohybu obyvateľstva je podstatné, či rozdiel medzi počtom živonarodených a počtom zomretých má kladnú alebo zápornú hodnotu. V prvom prípade ide o prirodzený prírastok, v druhom prípade o prirodzený úbytok obyvateľstva.

Migračný/mechanický pohyb – základnou mierou sťahovania alebo migrácie obyvateľstva je migračné saldo, ktoré vyjadruje rozdiel počtu prisťahovaných a počtu vysťahovaných z nejakej územnej jednotky za istý čas. Ak výsledok má kladnú hodnotu, ide o migračný prírastok alebo zisk obyvateľstva sťahovaním. V opačnom prípade hovoríme o migračnom úbytku alebo strate obyvateľstva sťahovaním.

Celkový prírastok obyvateľstva sa skladá z dvoch zložiek, z prirodzeného prírastku (daný pôrodnosťou a úmrtnosťou) a migračného prírastku (výsledkom imigrácie a emigrácie obyvateľstva).

Rok	prirodzený pohyb	mechanický pohyb	celkový prírastok
2010	-12	-2	-14
2011	0	-7	-7
2012	-1	-14	-15
2013	-5	-5	-10
2014	0	9	9
2015	-4	10	6
2016	-4	3	-1
2017	-5	12	7
2018	3	5	8
2019	2	6	8
2020	0	-1	-1
2021	-6	3	-3
2022	-9	-2	-11
2023	0	3	3

Tab. č.4 : Pohyb obyvateľstva. Zdroj : ŠÚ SR

Prirodzený pohyb v obci mal v sledovanom období negatívny výsledok tzn. že prevládal prirodzený úbytok. Mechanický pohyb mal počas sledovaných rokov v obci Hradište pod Vrátnom stúpajúci charakter. Celkový prírastok od r.2010 do r.2023 je záporný a to -21 obyvateľov.

1.2.2 ŠTRUKTÚRA OBYVATEĽSTVA

Veková štruktúra obyvateľstva je významným faktorom každej populácie. Vek ovplyvňuje potreby človeka a jeho schopnosť uspokojiť ich. Takouto potrebou je aj hmotné zabezpečenie. Schopnosť získať ho síce primárne závisí od ekonomickej aktivity človeka, ale tá je podmienená aj jeho vekom. Ak si človek pre svoj vek nedokáže zabezpečiť základné životné podmienky, je odkázaný na cudziu pomoc a tá môže zakladať nároky aj na sociálne zabezpečenie zo strany obce. Potenciálny objem týchto nárokov môže naznačiť vývoj vekovej štruktúry obyvateľstva. Podstatné je, aké zastúpenie majú tri hlavné skupiny obyvateľov obce podľa veku.

Predproduktívny vek : 0-14 rokov

Produktívny vek : 15 – 64 rokov

Poproduktívny vek : 64 a viac

rok	2010	2011	2012	2013	2014	2015	2016	2017	2018	2019	2020	2021	2022	2023
Predproduktívny vek %	13,72	13,19	13,33	12,62	12,75	12,78	12,95	12,07	12,52	12,66	12,39	12,86	13,22	13,62
Produktívny vek %	71,53	71,41	71,36	70,46	68,89	67,97	67,77	68,26	66,27	65,79	65,6	65,17	65,5	64,6
Postproduktívny vek %	14,74	15,41	15,3	16,92	18,36	19,25	19,28	19,67	21,21	21,54	22,01	21,97	21,28	21,79

Tab. č.5 : Percentuálny podiel obyvateľov v troch hlavných vekových kategóriách. Zdroj : ŠÚ SR

Starnutie populácie má závažné sociálno-ekonomické dôsledky. V dôsledku pribúdania starých ľudí rastú verejné výdavky na zdravotníctvo a sociálne zabezpečenie; ubúda pracovnej sily, ekonomické zaťaženie obyvateľstva sa zvyšuje; mení sa celková spoločenská klíma, keď stále väčšiu váhu nadobúdajú záujmy a potreby stále početnejšej skupiny starších ľudí.

V roku 2010 mal index starnutia v obci (počet osôb v postproduktívnom veku pripadajúci na 100 osôb v predproduktívnom veku) hodnotu 107,45 %, zatiaľ čo v roku 2023 je index starnutia už na hodnote 160,00 %. Index starnutia Slovenskej republiky ako celku predstavoval v roku 2023 hodnotu 114,76% a hodnota v Trnavskom kraji bola na úrovni 126,96 %.

Ľudia v postproduktívnom veku väčšinou nemôžu prostredníctvom napríklad miestnych daní prispievať do obecného rozpočtu v takej miere ako ostatní. Vzhľadom na ich vek a s tým súvisiace problémy im však bude treba poskytnúť opatrovateľskú službu, prepravnú službu či starostlivosť v niektorom zo zariadení sociálnych služieb.

Čím viac takýchto ľudí je, tým väčšiu finančnú záťaž ich sociálne zabezpečenie predstavuje.

Štruktúra obyvateľstvo podľa pohlavia

Okrem roku 2010 bol počas sledovaného obdobia v obci prevaha mužov.

Rok	2010	2011	2012	2013	2014	2015	2016	2017	2018	2019	2020	2021	2022	2023
Muži	340	339	334	329	332	337	337	342	348	347	347	340	336	332
Ženy	345	336	326	321	327	328	327	329	331	340	339	329	322	329

Tab. č. 6 : Počet mužov a žien. Zdroj : ŠÚ SR

Národnostná štruktúra obyvateľstva

Z hľadiska národnostného zloženia obyvateľstvo obce je relatívne homogénne. Podľa Sčítania obyvateľov a domov a bytov (SODB) 2021 je 94,35 % obyvateľstva obce k slovenskej národnosti. Druhou najpočetnejšou národnosťou v obci je maďarská - 0,74 %. 22 obyvateľov nevidelo svoju národnosť, čo predstavuje 3,27%.

Národnosť	počet obyvateľov
Slovenská	634
Maďarská	5
Rómska	4
Ukrajinská	1
Česká	3
Ostatné	1
Nezistené	22

Tab. č.7 : Národnostná štruktúra obyvateľstva v.r.2021. Zdroj : SODB 2021

Náboženská štruktúra obyvateľstva

Podľa sčítania obyvateľov z roku 2021 sa v obci obyvatelia hlásili k 5náboženstvám. So 70,54 % má dominantné postavenie rímskokatolícka cirkev. Bez vyznania bolo 154 čo predstavuje 22,92 % obyvateľov.

Vyznanie	počet obyvateľov
Rímskokatolícka cirkev	474
Evanjelická cirkev augsburského vyznania	13
Gréckokatolícka cirkev	1
Reformovabná kresťanská cirkev	3
Pravoslávna cirkev	0
Náboženská spoločnosť Jehovovi svedkovia	1
iné	4
bez vyznania	154
nezistené	22

Tab. č.8 : Štruktúra vierovyznania v.r.2021. Zdroj : SODB 2021

Vzdelanostná štruktúra obyvateľstva

Kvalitné vzdelanie je jedným z hlavných pilierov prosperity spoločnosti.

Najvyšší počet obyvateľov v obci má s učňovským vzdelaním bez maturity – 172 = 25,67%.

Druhou najväčšou skupinou sú ľudia s úplným stredným vzdelaním – 166 = 24,7%.

Vzdelanie	počet obyvateľov
Bez vzdelania (0-14rokov)	64
základné	145
stredné odborné učňovské – bez maturity	172
úplné stredné – s maturitou	166
vyššie odborné vzdelanie	31
vysokoškolské	75
Bez školského vzdelania 15+ rokov	0
nezistené	19

Tab. č.9 : Štruktúra vzdelania v.r.2021. Zdroj : SODB 2021

1.3 HOSPODÁRSKO – EKONOMICKÝ POTENCIÁL OBCE

Najvýznamnejším ukazovateľom situácie na trhu práce je miera nezamestnanosti, ktorá je jedným zo základných kritérií pre klasifikovanie problémových regiónov. Sprievodným javom vysokej miery nezamestnanosti je sociálna a ekonomická ohrozenosť. Sociálno-ekonomická úroveň obce Hradište pod Vrátnom je pozitívne ovplyvnená ekonomickou úrovňou Bratislavského kraja, ktorý je dlhodobo najsilnejším ekonomickým krajom Slovenska.

1.3.1 PODNIKATEĽSKÉ PROSTREDIE

Ľudský kapitál je základom aj pre potenciál ekonomického rozvoja obce a celého územia, tým aj zvyšovania blahobytu ľudí v ňom. Dôležitá je štruktúra ekonomiky a podmienky, do akej miery umožňujú a motivujú využívať schopnosti jednotlivcov na ich osobnú aktivitu a iniciatívu: v podobe zvyšovania si kvalifikácie, podnikania, obchodovania, investovania, či zamestnávania iných.

Zámerom analýzy ekonomického potenciálu je vyhodnotenie súčasných ekonomických podmienok, tak ako sa historicky vyformovali a z pohľadu subjektov, ktoré ich dnes v obci priamo tvoria a ovplyvňujú: podnikajúci, nepodnikajúci, ako aj samospráva.

Poľnohospodárstvo

Poľnohospodárstvo je rozšírenou aktivitou v záujmovom území. Celková výmera poľnohospodárskeho pôdneho fondu v obci je 806,1 ha, čo predstavuje 32,0% z jej celkovej výmery. O strednej intenzite poľnohospodárskej výroby svedčí podiel poľnohospodárskej pôdy využívanej ako orná pôda (73,6%).

Na poľnohospodárskej pôde v katastroch obce hospodária drobnopestovatelia, ale aj veľké poľnohospodárske podniky.

Najväčším agropodnikom obce je Roľnícke družstvo "Vrátno", Hradište pod Vrátnom, ktoré je zároveň najväčším zamestnávateľom v obci.

Rastlinná produkcia je výrazne ovplyvňovaná produkčným potenciálom pôd. Zájmový región patrí do stredneproduktnej poľnohospodárskej oblasti Slovenska. Rastlinná výroba obce sa zameriava prevažne na pestovanie obilnín.

Živočíšna výroba je druhou základnou časťou poľnohospodárskej výroby, ktorej prvoradou úlohou je produkcia živočíšnych výrobkov pre spotrebu obyvateľstva, ako aj poskytovanie ďalších surovín pre priemyselnú výrobu. Živočíšna výroba obce sa zameriava prevažne na chov hovädzieho dobytku.

Všetky opatrenia v rastlinnej a živočíšnej výrobe sa musia smerovať k tomu, aby sa dosiahla primeraná rentabilita výroby, za dodržania pravidiel ochrany vôd, pôdy a ovzdušia. Z ekologického hľadiska je dôležité podstatné obmedzenie používania anorganických hnojív a chemických prípravkov na ochranu rastlín. V rastlinnej výrobe sa i do budúcnosti predpokladá zachovanie jej intenzity s podmienkou udržiavania ekologickej stability poľnohospodárskej krajiny.

Obec (ako aj jej mikropriestor) poskytuje výborné možnosti pre poľovníkov prakticky na celom svojom území, kde vďaka ochrane a cieľavedomej starostlivosti žije široká škála poľovnej zveri (srnec, zajac, bažant). Poľovné združenie Hradište – Osuské má vyše 44 členov a obhospodaruje poľovný revír o výmere 3058,68 ha.

Priemysel, trhové služby, maloobchod

Rozvoj priemyslu v mikropriestore obce (v obvode/okrese Senica) je v podstate spojený s realizáciou programu industrializácie zo 60-tych rokov, ktorého cieľom bolo vybudovanie priemyselnej základne v dovtedy ekonomicky slabo rozvinutých a prevažne poľnohospodársky orientovaných oblastiach. Okrem spoločensko-politických faktorov sa v lokalizácii priemyslu v danom regióne uplatnili aj ďalšie faktory, a to hlavne dostatok pracovnej sily a čiastočne ekonomicko-geografická poloha.

Priemyselná výroba obce je slabá, druhý sektor zastupujú predovšetkým odvetvia nadväzujúce na miestne suroviny a na tradíciu výroby: (napr. výroba pružín a výrobkov z drôtu; píliarska výroba; stolárstvo; zámočníctvo; výroba kovových konštrukcií atď.).

Z celkového počtu podnikateľských subjektov v obci vyše 90% tvoria fyzické osoby.. Rozhodujúca väčšina podnikateľov vyvíja svoju činnosť v službách.

Cestovný ruch

Cestovný ruch je interdisciplinárne odvetvie hospodárstva, na jeho realizácii sa podieľa mnoho ďalších oblastí, ako sú poľnohospodárstvo, priemysel, stavebníctvo, služby a pod. Predstavuje komplex vzťahov a javov, ktoré výrazne prispievajú k tvorbe pracovných miest, navyše investičné náklady na pracovné miesta sú nižšie než v priemysle.

Širší priestor obce Hradište pod Vrátnom sa vyznačuje diverzitou vidieckej krajiny, zachovalým jedinečným ľudovým umením, zvykmi a folklórom, čo vytvára priaznivé predpoklady pre rozvoj vidieckeho turizmu a agroturistiky.

V mikropriestore obce najvýznamnejšími turistickými cieľmi sú:

- mesto Senica – nachádza sa približne 15km od obce Jablonica smerom na západ; mesto je významným regionálnym kultúrnym centrom; v meste sa nachádza Záhorská galéria s celoregionálnou pôsobnosťou,
- Dobá voda – turistika, cykloturistika, fara - pôsobisko Jána Hollého, kúpalisko, hrob Jána Hollého (1849) na starom cintoríne, staré pomníky od miestnych
- kamenárov, v štýle zľudovelého baroka, drobná architektúra, Dobrovodský praier pri kostole, zrúcaniny hradu Dobrá voda z 13. Storočia, ktorý slúžil ako strážny hran na ochranu Českej cesty.
- Rozhľadňa v obci Prietrž, osada Rehúši, pamätník, múzeum roľníctva, pamätná izba s históriou obce, výroba ručného papiera, folklórne tradície
- hrad Korlátko – zrúcaniny gotického hradu na západnom svahu Malých Karpát (455 m n.m.) v k.ú. susednej obce Cerová; z hradu je pekný výhľad na sever Záhoria; hrad bol postavený ako strážny hrad na ochranu Českej cesty prechádzajúcej Malými Karpatmi Bukovskou brázdou v druhej polovici
- 13. storočia; hrad bol obývaný do začiatku 18. storočia, keď sa panstvo presťahovalo do nového kaštieľa v podhradí,
- zrúcanina hradu Branč – nachádza sa cca 20 km smerom na Myjavu cez Senicu,
- Plavecký hrad – nachádza sa nad obcou Plavecké Podhradie na kopci Pohanská na západnom úpätí Malých Karpát,
- Smolenický zámok – zámok sa nachádza na východnom úpätí Malých Karpát v obci Smolenice a je obklopený veľmi pekným a udržiavaným parkom; v blízkosti zámku je zachovaná časť vonkajšej hradby so strelnicou, ktoré sú pozostatkami pevnosti, ktorá v minulosti strážila Českú cestu; zámok je vo vlastníctve Slovenskej akadémie vied a názov zámku je dnes „Domov vedeckých pracovníkov Smolenice“; zámok je určený na rekreáciu, ale aj na vedecké konferencie, semináre či workshopy (jeho zariadenie je podobné hotelovému, má jedálne, salóny, spálne a navyše konferenčné haly),
- jaskyňa Driny – jediná sprístupnená jaskyňa v CHKO Malé Karpaty (dlhá 680 m, avšak dĺžka verejnosti prístupnej prehliadkovej trasy je len 450 m) v Smolenickom kráse; zaujímavá svojou genézou a bohatou sintrovou výzdobou; jaskyňa je vytvorená v spodnokriedových rohovcových vápencoch koróziou atmosférických vôd,
- Sobotište – habánske dvory, múzeum Samuela Jurkoviča – zakladateľa družstevníctva na Slovensku,
- mohyla generála M.R. Štefánika – mohyla sa nachádza na vrchu Bradlo, nad cestou medzi mestom Brezová pod Bradlom a Košariskami, pamätná izba v obci Košariská,
- kúpele Smrdáky – významné liečebné kúpele na liečbu psoriázy a ekzémov, lokálnych dermatitíd, akné a artritickéj psoriázy,

- Šaštín – bazilika – pútnické miesto,
- vodné nádrže Koválov a Kunov – pobyt pri vode, vodné športy,
- pohorie Malé Karpaty – pobyt v horách, pešia turistika, horská cykloturistika, zimné športy,
- Hlboké – pamätná izba a mohyla Jozefa Miloslava Hurbana, – slovenský spisovateľa a básnik. Uzákonenie spisovnej slovenčiny.

1.4 SOCIÁLNY POTENCIÁL

Na analýzu potenciálu obce z demografického a ekonomického hľadiska nadväzuje hodnotenie jej sociálneho potenciálu. Základom je odpovedať na otázku, do akej miery obyvatelia obce môžu uplatňovať princípy osobnej zodpovednosti, svojpomoci a dobrovoľnej solidarity. Tieto princípy by v sociálnej sfére mali nahradiť závislosť na sociálnych dávkach, spoliehanie sa na pomoc verejnej správy a povinne vynucovanú solidaritu, potláčajúcu záujem o dobrovoľnú pomoc. Prirodzenými inštitúciami, ktoré dokážu zabezpečovať dobrovoľnú solidaritu, sú najprv rodina, potom priatelia a napokon neštátne subjekty sociálnej starostlivosti – občianske združenia, neziskové organizácie, cirkev a iné. Až keď rad-radom zlyhajú všetky prirodzené inštitúcie (jednotlivec – rodina – charita), je na rade verejná správa. Ani obecná samospráva, ktorá má k občanom najbližšie, by však nemala nahrádzať ich osobnú zodpovednosť. Ľuďom, ktorí sú z objektívnych dôvodov odkázaní na pomoc, by mala len „podať pomocnú ruku“.

1.4.1 SOCIÁLNA STAROSTLIVOSŤ A JEJ CIEĽOVÉ SKUPINY

Nezamestanosť je najvýznamnejšími ukazovateľom situácie na trhu práce. Jej sprievodným javom je sociálna a ekonomická ohrozenosť. Nezamestnanosť má veľký vplyv na rozvoj lokality, na kúpnu silu obyvateľstva.

Uchádzači o zamestnanie netvoria homogénny celok. Líšia sa vekom, zdravotným stavom, kvalifikáciou, pracovnými skúsenosťami, mierou osobnej zodpovednosti. Výsledkom kombinácie objektívnych a subjektívnych dispozícií je dĺžka „pobytu“ v evidencii nezamestnaných. Výskyt istého počtu nezamestnaných je prirodzeným javom v každej trhovej ekonomike. V každom čase sa mimo trhu práce vyskytujú ľudia, ktorí z určitých dôvodov (na svojej strane alebo na strane niekoho iného) ostali bez práce, a na nájdenie nového pracovného uplatnenia potrebujú istý čas. Podstatné je, ako dlho v tejto situácii zotrávajú. Ak sa včas nevrátia na trh práce, ich nezamestnanosť sa zmení na dlhodobú. Dlhodobou nezamestnaným je občan, ktorého v evidencii uchádzačov o zamestnanie vedú najmenej 12 z predchádzajúcich 16 mesiacov.

Nezamestnanosť často úzko súvisí s chudobou, takže mnohí nezamestnaní poberajú dávku v hmotnej núdzi a príspevky k dávke – aktivačný alebo ochranný, príspevok na bývanie a príspevok na zdravotnú starostlivosť. Ak poberateľ dávky má rodinu a tá je od neho závislá, osôb v hmotnej núdzi je spravidla viac ako nezamestnaných.

Do evidencie uchádzačov o zamestnanie sa nezaradí človek, ktorý nemá aspoň 16 rokov, študent dennej formy, žena na materskej, ani ten, kto dostáva starobný dôchodok alebo ako invalidný dôchodca naň už má vek. Každý z nich však môže byť v systéme pomoci v hmotnej núdzi, keď jeho živiteľ (rodič nezaopatreného dieťaťa, manžel) alebo sám (osamelá matka, dôchodca) poberá dávku v hmotnej núdzi.

V obci Hradište pod Vrátnom má v sledovanom období kolísavú nezamestnanosť. Najnižší počet nezamestnaných bol v roku 2017 – 20 a v roku 2023 to bolo 29 evidovaných nezamestnaných.

rok	2010	2011	2012	2013	2014	2015	2016	2017	2018	2019	2020	2021	2022	2023
Počet	58	55	61	58	46	27	33	20	22	21	29	29	33	29

Tab. č.10: Počet evidovaných uchádzačov o zamestnanie . Zdroj : ŠÚ SR

Starší ľudia a ostatní obyvatelia odkázaní na sociálnu pomoc

Aj keď staroba nie je automaticky spojená s chorobou a odkázanosťou na cudziu pomoc, potvrdzuje sa, že s vekom sa zvyšuje a zreáľňuje ich pravdepodobnosť, a preto ďalšiu cieľovú skupinu pomoci v oblasti sociálnych vecí tvoria starší ľudia, zvlášť s nepriaznivým zdravotným stavom.

Niektorí obyvatelia poberajú také dôchodkové dávky, nárok na ktoré nebol v čase jeho uplatnenia podmienený dovŕšením dôchodkového veku, ale splnením inej zákonnej požiadavky. Najčastejšie môže ísť o vznik invalidity ako objektívneho obmedzenia schopnosti pracovať.

Poberatelia invalidného dôchodku, ktorí sú ešte v produktívnom veku, majú všeobecne málo pracovných príležitostí. Až do dovŕšenia dôchodkového veku môžu byť v evidencii nezamestnaných. Invalidita, ktorá je príčinou ich nezamestnanosti, má teda negatívny dosah aj na ich sociálne pomery.

Ak obyvateľ obce nemá iný príjem ako invalidný dôchodok, môže byť vystavený peňažnej chudobe. Je však rozdiel medzi čiastočnou a úplnou invaliditou. Kým čiastočne invalidným je človek, ktorému zdravotný stav dovoľuje pracovať o 41 až 70 % menej ako zdravému človeku, úplne invalidný človek má schopnosť pracovať nižšiu o viac ako 70 %. Tomu zodpovedá aj výška dôchodku.

Sociálne pomery sú iba jednou stranou nepriaznivého zdravotného stavu. Tou druhou je odkázanosť na niekoho a to kladie veľké nároky na neformálne inštitúcie dobrovoľnej solidarity – rodinu a priateľov. Opatrovanie občana s ťažkým zdravotným postihnutím je činnosť rozsahom rovná práci na plný úväzok, aj keď ju mnohí vykonávajú bez nároku na finančné ohodnotenie alebo len za symbolickú odmenu (nie trhovej ceny). Človek, o ktorého sa nemá kto postarať, je odkázaný na neštátne subjekty sociálnej starostlivosti alebo obec.

Vzhľadom na výšku dôchodku môžu byť v riziku chudoby aj ľudia, ktorých jediným príjmom je vdovský alebo vdovecký dôchodok. Väčšina vdov i väčšina vdovcov v obci však poberá aj starobný dôchodok a ten predstavuje podstatnejšiu časť ich príjmu. Ovdovení

Ľudia si napriek tomu vyžadujú záujem zo strany obce, pretože tvoria čoraz väčšiu skupinu potenciálnych klientov sociálnych služieb obce. Partner, ktorého stratili, mohol byť jediným človekom, s ktorým sa mohli deliť o starostlivosť o domácnosť vrátane jej finančného zabezpečenia.

1.5 OBČIANSKA INFRAŠTRUKTÚRA

Občiansku vybavenosť v obci charakterizujú zariadenia v oblasti administratívy, kultúry, športové a sociálne zariadenia. Vybavenosť obce službami je rozmanitá a ich účel závisí od ľudských zdrojov, tradícií, podmienok a špecifických daností okolitého mikropriestoru.

1.5.1 ADMINISTRATÍVA

V zmysle zákona o obecnom zriadení obec má dva orgány: obecné zastupiteľstvo a starosta obce. Každý z orgánov obce má svoje samostatné postavenie dané ústavou a zákonmi a nie sú vo vzťahu vzájomnej podriadenosti či nadriadenosti. Obyvatelia obce nepriamo, prostredníctvom týchto dvoch orgánov vykonávajú samosprávu obce. Ďalšie orgány, ako je napr. obecný úrad, komisie a pod. sú len odvodenými orgánmi obecného zastupiteľstva. Obecný úrad, ktorý je výkonným orgánom obecného zastupiteľstva a starostu, zabezpečuje organizačné a administratívne veci obecného zastupiteľstva a starostu, ako aj orgánov zriadených obecným zastupiteľstvom.

1.5.2 ŠKOLSTVO

Kompetencie v oblasti školstva boli na obce a mestá prenesené zo štátnej správy v rámci procesu reformy verejnej správy zákonom č. 416/2001 Z. z. o prechode niektorých pôsobností z orgánov štátnej správy na obce a na vyššie územné celky, ktorého ustanovenia týkajúce sa školstva nadobudli účinnosť 1. júla 2002. Samospráva obce vykonáva kompetencie vo vzťahu k základným školám ako prenesený výkon štátnej správy, do jej originálnej samosprávnej pôsobnosti patria základné umelecké školy, materské školy, školské kluby detí, školské strediská záujmovej činnosti, centrá voľného času, zariadenia školského stravovania pre žiakov základných škôl a pre deti materských škôl, jazykové školy pri základných školách, strediská služieb škole.

Základnú školskú infraštruktúru obce tvoria 2 školské zariadenia, ktoré sú v zriaďovateľskej pôsobnosti obce : 1 materská škola a 1 základná škola.

Materská škola je lokalizovaná v budove základnej školy. Počet detí v materskej škole má stabilný charakter. Počet žiakov v základnej škole v šk. roku 2023/2024 bolo 17.

Základná školská dochádzka sa zabezpečuje v jednej základnej škole (ročníky 1-4), ktorá patrí do siete štátnych základných škôl. Od 5. Ročníka dochádzajú žiaci z Hradišťa pod Vrátnom a Osuského do plnoorganizovanej základnej školy do Jablonice.

Počet žiakov v základnej škole v šk. roku 2023/2024 bolo 19.

Školská dochádzka na strednom stupni sa zabezpečuje v hlavne okresnom meste Senica, ako aj v Myjave alebo Trnave.

1.5.3 ZDRAVOTNÁ A SOCIÁLNA STAROSTLIVOSŤ

Základné zdravotnícke služby pre obyvateľov obce Hradište pod Vrátnom sú zabezpečené v zdravotnom stredisku v susednom meste Brezová pod Bradlom.

Komplexnejšie zdravotnícke služby a nemocničné ošetrenia sú zabezpečované v meste Senica, Myjava a Skalica.

Kompetencie obcí v sociálnej oblasti sú rozsiahle a dotýkajú sa všetkých oblastí sociálneho zabezpečenia. Obec má nezastupiteľné miesto pri zabezpečovaní úloh spojených s riešením hmotnej aj sociálnej núdze občanov, sociálnej pomoci, sociálnoprávnej ochrany a sociálnej kurately a najmä v oblasti sociálnych služieb.

Sociálna služba je činnosť poskytovaná ľuďom v nepriaznivej sociálnej situácii, podpora pri sociálnom začleňovaní a ochrane pred sociálnym vylúčením s cieľom umožniť im zapojenie do bežného života v spoločnosti. Tieto služby a pomoc sú poskytované verejnou správou (štát, samospráva) a súkromnými poskytovateľmi (občianske združenia, neziskové organizácie, cirkevné organizácie atď.).

Občania nad 60 rokov tvoria najväčšiu skupinu odkázanú alebo perspektívne odkázanú na sociálne služby.

Ďalšie sociálne znevýhodnené skupiny v obci sú nezamestnaní, deti a mládež.

Kompetencie obce vyplývajúce zo zákona o pomoci v hmotnej núdzi č.599/2003 Z.z. v aktuálnom znení a zo zákonov o štátnych sociálnych dávkach:

- obec v rámci svojej samosprávnej pôsobnosti
- rozhoduje o jednorazovej dávke v hmotnej núdzi,
- vykonáva poradenstvo pri zabezpečení základných životných podmienok a pri pomoci v hmotnej núdzi,
- zabezpečuje výkon osobitného príjemcu dávky v hmotnej núdzi.

Obec vzhľadom na blízkosť k významnému mestskému sídlu a rozpočtové obmedzenia nedisponuje zariadeniami sociálnej infraštruktúry.

V obci funguje základná organizácia Slovenského červeného kríža.

1.5.4 KULTÚRA, ŠPORT a OSTATNÉ SLUŽBY

Obec podľa zákona o obecnom zriadení utvára podmienky aj na kultúru, osvetovú činnosť, záujmovú umeleckú činnosť, telesnú kultúru a šport a v určitom rozsahu zabezpečuje ochranu kultúrnych pamiatok.

Kultúra

Kultúra je nielen ozdobou našej spoločnosti, ale je nezastupiteľnou sférou spoločenského života v dnešnej dobe. Pôsobí na myslenie a duchovne obohacuje celkový život človeka.

Rozvoj miestnej kultúrnej činnosti, organizovanie umeleckej činnosti, kultúrnych podujatí, záujmových činností a súťaží, výstav, divadelných predstavení a koncertov zabezpečuje predovšetkým kultúrny dom (s kapacitou 150 sedadiel), ktorý sa nachádza v centre obce v samostatnej budove a ktorého rekonštrukcia a prestavba prebieha v súčasnosti (na základe plánov rekonštrukčné a stavebné práce budú ukončené v lete 2008). V súčasnosti miestna obecná knižnica je nefunkčná.

Internetová stránka obce zabezpečujúca rozsiahle informácie o obci je www.hradistepodvratnom.sk.

Obecnú úrad okrem vyššie spomenutého internetového portálu informovanie svojich občanov zabezpečuje aj vydávaním novín Hradiské noviny v štvrťročných intervaloch.

V kultúrnom živote obce veľkú tradíciu má dychová hudba – ktorú reprezentuje miestna dychová kapela Hradišťanka.

Tradičnými významnými spoločenskými akciami obce sú: tradičné stávanie mája, futbalový turnaj, prehliadka dychových hudieb, festival Hradišské vábenie, Vratnofest-country festival, Letné kino či Vianočná tržnica.

Šport

Šport má pre rozvoj spoločnosti kľúčový význam, športovanie prispieva k rozvoju osobnosti, rozvíja fyzické a duševné zdravie, vôľové vlastnosti a charakter človeka.

V zmysle zákona č. 369/1990 Zb. o obecnom zriadení, v znení neskorších zmien a doplnkov obec vykonáva okrem iného výstavbu, údržbu a správu športových zariadení, utvára podmienky pre telesnú kultúru a šport. V zmysle zákona č. 288/1997 Z.z. o telesnej kultúre obec utvára podmienky pre rozvoj telesnej kultúry, najmä na rozvoj športu pre všetkých a podporuje organizovanie telovýchovných, turistických a športových podujatí.

V obci je lokalizované futbalové ihrisko Telovýchovnej jednoty Družstevník Hradište pod Vrátnom.

Medzi športové voľno časové aktivity v obci a okolí patrí: turistika, cyklistika, hubárstvo, poľovníctvo, rybárstvo.

Telesnú aktivitu obyvateľov je potrebné podporovať a rozvíjať aj vo vzťahu ku zdravotnému stavu obyvateľstva, k čomu prispievajú priestorovo nenáročné športové

zariadenia ako sú posilňovne a fitnesscentrá, ktoré je možné zriaďovať v integrácii s inými zariadeniami občianskej vybavenosti, napríklad klubmi.

Mimovládne organizácie

Občianske združenia a ďalšie právne formy neziskových združení) sú dôležitou súčasťou občianskej spoločnosti, so svojimi činnosťami prispievajú k výraznému zlepšeniu kvality života. V riešenom území z mimovládnych organizácií zastúpenie majú len občianske združenia (podmienky ich vzniku a ich právne postavenie upravuje zákon č. 83/1990 Zb. o združovaní občanov, v znení neskorších predpisov.

V obci Hradište pod Vrátnom je registrovaných 9 mimovládnych organizácií. Najvýznamnejšími sú : Telovýchovná jednota Družstevník Hradište pod Vrátnom, dobrovoľný hasičský zbor, Základná organizácia Jednoty dôchodcov Slovenska v Hradišti pod Vrátnom a Poľovné združenie Hradište – Osuské, Občianske združenie HARADICHA.

Ostatné služby

Občianska vybavenosť obce zodpovedá veľkosti obce, ako aj jej polohe v zázemí okresného a krajského mesta v okolí. Pre blízkosť miest, ktoré sú vybavené všetkými potrebnými obchodmi a službami, sa podnikateľom neoplatí v obci prevádzkovať niektoré zariadenia. Avšak stále je v obci dostatočná vybavenosť, čo sa týka obchodov aj služieb. Základnú obchodnú vybavenosť poskytuje obchod s potravinami a zmiešaným tovarom.

Škála poskytovaných trhových služieb v obci nie je široká, avšak vo väčšine prípadov sa rozvíjajú na základe živnostenských oprávnení a v prevažnej miere v priestoroch rodinných domov (prípadne vo vyčlenených priestoroch pre tento účel). V obci sa nachádzajú služby, ako: sprostredkovateľská činnosť v oblasti obchodu a služieb, povrazníctvo, obchodná činnosť s ovocím, zeleninou a kvetmi, cestná nákladná doprava, autoopravovňa, klampiárstvo, kvetinárstvo, holičstvo atď.

Záverečnú časť pohybu materiálnych produktov na ich ceste od výroby k spotrebe zabezpečuje maloobchod, ktorého cieľom je predaj vyrobených tovarov spotrebiteľom. Obchodná sieť je zastúpená: predajňami potravín, predajňami rozličného tovaru, predajňami textilu, ovocia, zeleniny, drogérie.

Základná charakteristika štruktúry predajní v obci Hradište pod Vrátnom je nasledovná: potraviny, kaderníctvo, kozmetiku, predajňu a opravu bicyklov, reštaurácia s denným menu, pobočka Slovenskej pošty. Spektrum služieb je v čase značne premenlivé.

Okrem vyššie uvedených zariadení občianskej vybavenosti v obci sa nachádzajú 1 kostol, 1 funkčný cintorín a 1 dom smútku.

1.5.5 BÝVANIE

Bytový a domový fond je významným faktorom rozvoja každého sídla. Nová výstavba môže prilákať do obce nové obyvateľstvo a zlepšiť životné podmienky pôvodných obyvateľov.

Obec Hradište pod Vrátnom má vo svojom domovom a bytovom fonde jasnú prevahu rodinných domov.

Bývanie a úroveň bývania sú dôležitými aspektmi životných podmienok obyvateľstva. Na celkovú úroveň bývania pôsobí najmä počet obyvateľov bývajúcich v bytoch a domácnostiach a to je podmienené demografickou skladbou obyvateľstva a domácností.

Zástavba v obci Hradište pod Vrátnom je v pomerne dobrom technickom stave a asanácie nie sú potrebné. Rozširovanie existujúceho stavebného fondu je možné riešiť prestavbami existujúcich objektov – rekonštrukcia, dostavba, nadstavba, resp. nová výstavba.

V obci je celkovo 320 bytových jednotiek z celkového počtu 312 domov. Domov pripojených na žumpu, septik – 85,58%. Kanalizačnú prípojku nemá ani jeden dom. Na verejný vodovod je pripojených 82,69 % domov z celkového počtu 312. Na vlastnú studňu je pripojených 30 domov čo predstavuje 9,62%. Plynofikácia v obci je a plynofikovaných je 71,47% domov.

Typ budovy	Počet
rodinný dom	302
bytový dom	3
ostatné budovy na bývanie	2
Inštitucionálne alebo kolektívne zariadenia	1
ostatné	4

Tab. č.11: Domový fond podľa typu budovy v r.2021. Zdroj : SODB 2021

1.6 DOPRAVNÁ INFRAŠTRUKTÚRA

Rozvoj infraštruktúry je jedným zo základných predpokladov rozvoja každého regiónu i obce a výrazne ovplyvňuje hospodársky potenciál, spôsob života a životnú úroveň obyvateľstva.

Dopravná infraštruktúra

Kvalitná dopravná infraštruktúra a dobrá dopravná dostupnosť sú základné predpoklady rozvoja obce, ktoré významne ovplyvňujú jej hospodársky potenciál, spôsob života i životnú úroveň jej obyvateľov. Veľký význam dopravy je daný jej podstatným vplyvom na efektivitu dovozu vstupov do územia a vývozu výstupov výroby z daného územia. Záujmové územie sa nachádza v blízkosti križovatiek viacerých ciest európskeho významu, čo v budúcnosti môže znamenať silný rozvojový impulz pre daný región.

V blízkosti obce prechádza významný európsky multimodálny koridor : koridor č. IV (Berlín/Norimberg – Praha – Kúty – Bratislava - Nové Zámky/Komárno – Štúrovo – Maďarsko) lokalizovaný pre trate železničnej a kombinovanej dopravy. Tento dopravný koridor patrí medzi najvýznamnejšie komunikačné osi v Európe.

Cestná infraštruktúra

Obec má relatívne dobrú dopravnú polohu aj vo vzťahu k diaľničnému systému Európy: 45 km západne od obce prechádza diaľnica E 65, 32 km východne od obce prechádza diaľnica E 75.

Najvýznamnejším cestným ťahom prechádzajúcim v blízkosti obce Hradište pod Vrátnom je cesta I/51, ktorá je významnou medziregionálnou komunikáciou celoslovenského významu.

V hierarchii dopravných nadradených medzinárodných trás (Česká republika – Slovenská republika) východ–západ reprezentuje prepojenie druhého rádu. Prietah riešeným územím tvorí medzifahlú polohu cestného ťahu Hodonín – Holíč – Senica – Trnava – Nitra – Levice - Hontianske Nemce. Cesta I/51 prechádza centrálnou časťou sídla.

Druhým najvýznamnejším cestným ťahom riešeného územia je cesta II/501 – ktorá je súčasťou regionálnej cesty druhého rádu vedenej v dopravnom koridore pod masívom Malých Karpát. Cesta II/501 do riešeného územia vchádza zo smeru Brezová pod Bradlom a v rámci usporiadania základného komunikačného systému vytvára severnú radiálnu komunikáciu. Cesta II/501 vychádza z cesty I/51 v smere na Rohožník a Lozorno.

Miestne komunikácie majú bezprašnú povrchovú úpravu (všetky miestne komunikácie majú spevnený povrch) a rôzne šírkové a smerové usporiadanie. Spravidla medzi komunikáciou a oplotením rodinných domov sú zelené pásy a vo väčšej časti aj spevnené plochy formou chodníkov.

Železničná doprava

Obec Hradište pod Vrátnom nie je priamo napojená na európsky železničný systém. Môže tak urobiť iba cez obec Jablonica. Systém železničnej dopravy tvoria dve trate ŽSR vytvárajúce významnejší železničný uzol:

- železničná trať č. 116 – Trnava-Kúty – v rámci kategorizácie železničných tratí je nadradená jednokoľajná a elektrifikovaná, v rámci medzinárodnej Európskej dohody ADC a AGTC je súčasťou tranzitného medzinárodného koridoru,
- železničná trať č. 117 – Jablonica-Brezová pod Bradlom – reprezentuje regionálne dopravné vzťahy v riešenom priestore avšak od roku 2003 na nej bola pozastavená pravidelná osobná doprava

Hromadná doprava

Základný systém hromadnej dopravy vymedzeného územia predstavuje autobusová a železničná doprava. Úroveň regionálnych väzieb je zabezpečená prímestskou autobusovou a železničnou dopravou. Táto sa nadväzuje na sieť lokálnych a celoštátnych spojení. Integrovaný regionálny systém hromadnej dopravy zabezpečuje organizáciu a prepojenie hlavných zložiek hromadnej cestnej dopravy v hlavných smeroch pohybu cestujúcich, ktorými pre riešené územie sú:

- cesty do obvodného/okresného centra Senica (24 km),
- cesty do krajského centra Trnava (35 km),
- cesty do regionálneho centra Brezová pod Bradlom (5 km),
- cesty do regionálneho centra Myjava (19 km)
- cesty do ďalších regionálnych centier Malacky (50 km) a Holíč (39 km),
- cesty do hlavného mesta Bratislava (85 km),
- cesty do významnej českej metropoly Brno (112 km).

Ostatné druhy dopravy

Nemotorová a pešia doprava reprezentujú v obci najväčší podiel v rámci dopravnej vnútrosídelskej práce. Zdrojové miesta pešej dopravy korešpondujú najmä s priestormi súvisiacimi s uzlovými miestami hromadnej dopravy, ako i so zariadeniami vyššej občianskej vybavenosti, kde je predpoklad väčšej koncentrácie osôb.

V obci je vysoký pohyb chodcov. Konfigurácia terénu, rozmiestnenie funkcií bývania, vybavenosti, práce a rekreácie v sídle dávajú predpoklady k významnejšiemu postaveniu bicyklovej dopravy ako jedného zo základných vnútrosídelských dopravných systémov a ekologicky najefektívnejšieho druhu dopravy. Smerovanie lokálnych cyklistických trás je orientované na vzťahy na centrálnu časť obce.

Intenzita cyklistickej dopravy je najväčšia v profiloch ciest smerom na Brezovú alebo Prietrž s propojením na Štefánikovu cyklomagistralu.

Letisko s verejnou prepravou osôb a nákladov sa nachádza cca. v 85 km vzdialenosti v Bratislave.

1.7 TECHNICKÁ A ENVIROMENTÁLNA INFRAŠTRUKTÚRA

1.7.1 TECHNICKÁ INFRAŠTRUKTÚRA

Zásobovanie pitnou vodou, kanalizácia a čistenie odpadovej vody

V súčasnosti je v obci plne vybudovaná vodovodná sieť. Obec Hradište pod Vrátnom je zásobovaná kvalitnou pitnou vodou - zdrojom vody je prameň Okence v správe Bratislavskej vodárenskej spoločnosti a.s.

Stav vodovodnej siete umožňuje väčšine obyvateľov obce, ako aj organizáciám a podnikateľom napojiť sa na kvalitnú pitnú vodu z verejného vodovodu.

Zásobovanie elektrickou energiou, verejné osvetlenie

Obec Hradište pod Vrátnom je zásobovaná elektrickou energiou na dobrej úrovni, výkon transformátorov vyhovuje súčasným požiadavkám obce.

Verejné osvetlenie je riešené inštalovaním výbojkových svietidiel na jestvujúcich elektrických betónových stĺpoch. V roku 2003 bola realizovaná rekonštrukcia verejného osvetlenia, staré svietidlá boli vymenené za nové, úspornejšie.

Zásobovanie plynom

V obci prevláda centralizované zásobovanie plynom. Kompaktne zastavaná časť obce je plynofikovaná. Zdrojovým plynovodom pre zásobovanie obce je VTL plynovod, prechádzajúci neďaleko od obce. Zemný plyn je v prevažnej miere využívaný na vykurovanie, prípravu teplej vody a varenie. V prípade výstavby nových rodinných domov, objektov občianskej vybavenosti je možnosť predĺženia plynových rozvodov k týmto objektom.

Telekomunikácie

Rozvoj telekomunikácií za posledné desaťročie zaznamenal výrazný kvantitatívny i kvalitatívny rast, predstihujúci mnohonásobne rozvoj ostatných odvetví technickej infraštruktúry. Je to jednak prestavbou a rekonštrukciou pevnej telefónnej siete a ústrední, ale hlavne rozvojom mobilných telefónnych systémov a ich plošného uplatnenia a rozvojom internetovej siete.

Riešené územie z hľadiska telefonizácie je zaradené do uzlového telefónneho obvodu UTO Senica a z hľadiska vyššej telefónnej úrovne do primárnej oblasti PO Senica. V obci je vybudovaná automatická telefónna ústredňa v budove pošty, v digitálnej technológii. Kapacita je v súčasnej dobe dostatočná. Územím obce prechádza optický kábel OOK a DK. Pri novej výstavbe je potrebné rešpektovať trasy diaľkových a miestnych telekomunikačných káblov.

Obec má dobré GSM pokrytie od všetkých troch mobilných operátorov. V obci je dostupný aj širokopásmový internet.

1.7.2 ODPADOVÉ HOSPODÁRSTVO

Základným právnym predpisom pri predchádzaní vzniku odpadov a pri nakladaní s odpadmi je zákon č. 223/2001 Z.z. o odpadoch a o zmene a doplnení niektorých zákonov. Účelom odpadového hospodárstva v zmysle zákona o odpadoch je predchádzať vzniku odpadov, obmedzovať ich tvorbu, znižovať nebezpečné vlastnosti odpadov a prednostne zabezpečiť zhodnocovanie odpadov pred ich zneškodňovaním.

Infraštruktúru odpadového hospodárstva predstavujú zariadenia a objekty na nakladanie s odpadmi. Riešenie problematiky komunálneho odpadu a nový prístup k odpadom má vplyv na zlepšenie stavu životného prostredia a rast životnej úrovne obyvateľstva. Základným spôsobom zneškodňovania komunálneho odpadu je skládkovanie.

Obec zodpovedá za nakladanie a likvidáciu komunálneho a drobného stavebného odpadu, ktorý vzniká na území obce. Jedná sa o ostatný odpad (O), nie nebezpečný (N).

Podľa katalógu odpadov, ktorý je prílohou č. 1 k Vyhláške č. 365/2015 Z. z., ktorou sa ustanovuje Katalóg odpadov sú komunálne odpady členené nasledovne:

20 01 Zložky komunálnych odpadov z triedeného zberu okrem 15 01

20 01 01 papier a lepenka

20 01 02 sklo

20 01 03 viacvrstvové kombinované materiály na báze lepenky (kompozity na báze lepenky)

20 01 04 obaly z kovu

20 01 05 obaly obsahujúce zvyšky nebezpečných látok alebo kontaminované nebezpečnými látkami vrátane prázdnych tlakových nádob

20 01 08 biologicky rozložiteľný kuchynský a reštauračný odpad

20 01 10 šatstvo

20 01 11 textílie

20 01 13 rozpúšťadlá

20 01 14 kyseliny

20 01 15 zásady

20 01 17 fotochemické látky

20 01 19 pesticídy

20 01 21 žiarivky a iný odpad obsahujúci ortuť

20 01 23 vyradené zariadenia obsahujúce chlórfluórované uhľovodíky

20 01 25 jedlé oleje a tuky

20 01 26 oleje a tuky iné ako uvedené v 20 01 25

20 01 27 farby, tlačiarenské farby, lepidlá a živice obsahujúce nebezpečné látky

20 01 28 farby, tlačiarenské farby, lepidlá a živice iné ako uvedené v 20 01 27

20 01 29 detergenty obsahujúce nebezpečné látky

20 01 30 detergenty iné ako uvedené v 20 01 29

20 01 31 cytotoxické a cytostatické liečivá

20 01 32 liečivá iné ako uvedené v 20 01 31 20 01 33 batérie a akumulátory uvedené v 16 06 01, 16 06 02, alebo 16 06 03 a netriedené batérie a akumulátory obsahujúce tieto batérie

20 01 34 batérie a akumulátory iné ako uvedené v 20 01 33

20 01 35 vyradené elektrické a elektronické zariadenia iné ako uvedené v 20 01 21 a 20 01 23, obsahujúce nebezpečné časti

20 01 36 vyradené elektrické a elektronické zariadenia iné ako uvedené v 20 01 21, 20 01 23 a 20 01 35

20 01 37 drevo obsahujúce nebezpečné látky

20 01 38 drevo iné ako uvedené v 20 01 37

20 01 39 plasty

20 01 40 kovy

20 01 41 odpady z vymetania komínov

20 01 99 odpady inak nešpecifikované

20 02 odpady zo záhrad a z parkov vrátane odpadu z cintorínov

20 02 01 biologicky rozložiteľný odpad

20 02 02 zemina a kamenivo

20 02 03 iné biologicky nerozložiteľné odpady

20 03 iné komunálne odpady

20 03 01 zmesový komunálny odpad

20 03 02 odpad z trhovísk

20 03 03 odpad z čistenia ulíc

20 03 04 kal zo septikov

20 03 06 odpad z čistenia kanalizácie

20 03 07 objemný odpad

20 03 08 drobný stavebný odpad

20 03 99 komunálne odpady inak nešpecifikované

Separovanie odpadu

Dôkladným triedením odpadov zo strany domácností sa prispieva k ochrane životného prostredia a úspore druhotných surovín. Za uloženie všetkých odpadov obec musí platiť (najmä za nebezpečné odpady sú ceny vysoké). Preto je dôsledná separácia odpadov zo strany domácností dôležitá i v súvislosti s príspevkom za recykláciu z Recyklačného fondu.

Obce môžu čerpať príspevok z Recyklačného fondu na podporu recyklácie odpadov. Nárokovateľnosť príspevku obcí vzniká pri hodnovernom preukázaní separácie a recyklácie príslušnej komodity na základe zmluvy, ktorú musí uzatvoriť Recyklačný fond. Poskytnuté prostriedky Recyklačného fondu možno použiť len na účel, na ktorý boli poskytnuté podľa rozhodnutia správnej rady Recyklačného fondu a za podmienok uvedených v zmluve o poskytnutí prostriedkov.

V obci sú zabezpečené komplexné profesionálne služby v odpadovom hospodárstve - v obci je zavedený separovaný zber odpadu - plasty, papier, textil a obuv, kovy a sklo.

1.7.3 OCHRANA KRAJINY A PRÍRODY

Ochranou prírody a krajiny sa rozumie obmedzovanie zásahov, ktoré môžu ohroziť, poškodiť alebo zničiť podmienky a formy života, prírodné dedičstvo, vzhľad krajiny a znížiť jej ekologickú stabilitu, ako i odstraňovanie takýchto zásahov. Cieľom ochrany prírody a krajiny je chrániť prírodu pre optimálne využitie krajiny. Príroda a jej časti v rámci krajiny predstavujú pre život nesmierne dôležitú, až existenčnú zložku životného prostredia. Prírodu a krajinu treba chrániť nielen z hľadiska súčasných životných potrieb, ale aj pre potrebu zachovať ju pre budúce pokolenie ako zdravú.

Územná ochrana

Natura 2000 je názov sústavy chránených území členských krajín Európskej únie a hlavným cieľom jej vytvorenia je zachovanie prírodného dedičstva, ktoré je významné

nielen pre príslušný členský štát, ale najmä pre Európsku úniu ako celok. Táto sústava chránených území má zabezpečiť ochranu najvzácnejších a najviac ohrozených druhov voľne rastúcich rastlín, voľne žijúcich živočíchov a prírodných biotopov vyskytujúcich sa na území štátov Európskej únie a prostredníctvom ochrany týchto druhov a biotopov zabezpečiť zachovanie biologickej rôznorodosti v celej Európskej únii. Sústavu NATURA 2000 tvoria dva typy území: chránené vtáčie územia a územia európskeho významu.

V riešenom území sa nachádza 1 územie zaradené do národného zoznamu území európskeho významu : Brezovské Karpaty.

Biotopy druhov vtákov európskeho významu a biotopy sťahovavých druhov vtákov možno na účel zabezpečenia ich prežitia a rozmnožovania vyhlásiť za chránené vtáčie územia. Do riešeného územia zasahuje 1 navrhované chránené vtáčie územie: Chránené vtáčie územie Malé Karpaty.

Na základe zákona č. 543/2002 Z.z. o ochrane prírody a krajiny v k.ú. obce Hradište pod Vrátnom sa nachádzajú 3 chránené územia:

- Prírodná pamiatka Kyseľová,
- Prírodná pamiatka Mníchova úboč,
- časť obce Hradište pod Vrátnom leží v CHKO Malé Karpaty, ktorá bola vyhlásená vyhláškou MK SR č. 64/1976 Zb. a upresnená vyhláškou MŽP SR č. 138/2001 Z.z..

Životné prostredie

Súčasný stav kvality životného prostredia záujmového územia je výsledkom vzájomného priestorového a časového pôsobenia stresových faktorov rôznej intenzity. Obec Hradište p. Vr. predstavuje vidiecky typ sídla historicky budovaný zástavbou popri cestách. Najvýraznejší ťažiskový priestor je sformovaný v polohe pri Obecnom úrade. Pôdorys, urbanistická štruktúra obce a architektúra pôvodných objektov je zdrojom estetických hodnôt a identity obce. Je preto potrebné zachovanie charakteru pôvodnej zástavby a podporenie týchto hodnôt realizáciou nasledovných opatrení:

- pri obnove, dostavbe a novej výstavbe zohľadniť mierku pôvodnej štruktúry zástavby a zachovať typickú siluetu zástavby
- uvažovať s rekonštrukciou a revitalizáciou centrálnej časti obce a verejných priestranstiev (objekty občianskej vybavenosti, verejná zeleň, chodníky a spevnené plochy)
- podporiť estetické kvality prostredia návrhom výsadby stromoradií, alejí a parčíkov
- podporiť estetické kvality prostredia návrhom osadenia prvkov drobnej architektúry s dôrazom na vytváranie imidžu a štylizovanie
- podporovať výstavbu na nezastavaných prielukách v uličnej fronte s cieľom vytvorenia kontinuálneho uličného priestoru
- pri vymedzení nových rozvojových plôch zachovať a ďalej podporiť kompaktný pôdorys obce
- pri návrhu rozširovania / prestavby uličnej siete rešpektovať existujúci pôdorys obce.

Voda

Právna starostlivosť o vodu je vymedzená v zákone č. 364/2004 Z.z. o vodách a o zmene a doplnení niektorých zákonov (vodný zákon). Tento zákon vytvára podmienky na všestrannú ochranu povrchových vôd a podzemných vôd vrátane vodných ekosystémov a od vôd priamo závislých krajinných ekosystémov, na zlepšenie stavu povrchových vôd a na ich účelné a hospodárne využívanie.

Riešené územie patrí do povodia rieky Morava. Kvalita vody Moravy je veľmi nízka, dosahuje IV. - V. stupeň triedy čistoty.

Cez západnú polovicu zastavaného územia obce preteká Brezovský potok, ktorý je významný ľavostranný prítok rieky Myjava s dĺžkou 20 km. Brezovský potok je tokom IV. rádu. Brezovský potok pramení v Myjavskej pahorkatine na území obce Polianka v nadmorskej výške približne 420 m n. m..

Na území obce je vysoká hladina podzemnej vody. Podzemné vody najvyššieho neogénu vykazujú takmer neutrálnu reakciu (pH – 7,09), podľa obsahu rozpustených látok (662 mg/l, limit 1000 mg/l) je možné tieto podzemné vody zaradiť do skupiny stredne tvrdých vôd.

Ovzdušie

Zákon č. 478/2002 Zb. o ochrane ovzdušia, ktorým sa dopĺňa zákon č. 401/1998 Z.z. o poplatkoch za znečisťovanie ovzdušia, v znení neskorších predpisov (zákon o ovzduší) upravuje práva a povinnosti právnických a fyzických osôb pri ochrane ovzdušia pred vnášaním znečisťujúcich látok ľudskou činnosťou a spôsobom obmedzenia následkov znečisťovania.

Z hľadiska kvality ovzdušia záujmové územie patrí medzi mierne zaťažené oblasti. Na znečisťovaní ovzdušia sa v regióne v podstatnej miere podieľajú existujúce stacionárne zdroje znečisťovania ovzdušia a automobilová doprava, ktoré zaťažujú ovzdušie hlavne tuhými znečisťujúcimi látkami, SO_x, NO_x a CO.

Z hľadiska komunálnych zdrojov znečistenia ovzdušia v obci možno konštatovať, že plynofikáciou obce bolo odstránené znečistenie z lokálnych zdrojov vykurovania. V znečistení ovzdušia osobitné postavenie má poľnohospodárska výroba.

Pôda

Z hľadiska kvality pôdneho fondu riešené územie disponuje so stredne kvalitným pôdnym fondom. Podľa charakteristiky bonitovaných pôdno-ekologických jednotiek poľnohospodárska pôda je zaradená do klimatického regiónu dostatočne teplého, suchého, pahorkatinného.

Pôdy sú na rovinách, miernych, stredných až výrazných svahoch s rôznym stupňom skeletovitosti. Pôdy na svahoch sú ohrozené pôsobením vodnej erózie, pôdy na rovinách sú ohrozené pôsobením veternej erózie.

Kontaminované pôdy sa v k.ú. obce nenachádzajú. Kontaminácia PPF a následne povrchových alebo podzemných vôd sa nepredpokladá ani z chemizácie poľnohospodárskej výroby, lebo dávky čistých živín NPK sa výrazne poklesli v poslednom desaťročí (dávky NPK sa

v súčasnosti pohybujú pod 100 kg na 1 ha, čo je pod potrebou), ktorá skutočnosť sa prejavila aj na úrodách poľnohospodárskych plodín.

Poľnohospodárska pôda je v závislosti od klimatických podmienok ohrozená vodnou a veternou eróziou hlavne na lokalitách so svahovitosťou nad 7°. Hlavnou príčinou tohto javu je nevyhovujúce usporiadanie krajinnej štruktúry.

Lesy

Základným právnym predpisom upravujúcim starostlivosť o lesy je zákon č. 61/1977 Zb. o lesoch, v znení neskorších predpisov. Podľa tohto zákona lesy sú jedným z najväčších bohatstiev Slovenska, sú jednou zo základných zložiek životného prostredia a poskytujú trvalý zdroj dreva pre priemyselné odvetvia. Lesy ovplyvňujú a zlepšujú podnebie, vodné a pôdne pomery, vytvárajú prirodzené prostredie pre mnohé druhy rastlín a živočíchov, aj ich spoločenstiev, uchovávajú prírodné krásy a sú aj zdrojom zdravia a osvieženia obyvateľstva. V záujmovom území lesy majú veľkú rozlohu a vysoký podiel – lesné pozemky predstavujú 40,8% výmery obce (celoslovenský priemer je 40%).

Hluk a vibrácie

K negatívnym faktorom, ktoré nepriaznivo pôsobia a zhoršujú kvalitu životného prostredia, patria hluk a vibrácie. Ochrana obyvateľstva pred nadmerným hlukom a vibráciami je ošetrená zákonom č. 272/1994 Z. z. o ochrane zdravia ľudí. Prípustná hodnota hluku od roku 1997 je 60 dB pre dennú dobu a 50 dB pre nočnú dobu.

V záujmovom území najväčším zdrojom hluku je intenzívna doprava prechádzajúca obytnou zónou na ceste II/501.

2 ANALÝZA VONKAJŠIEHO PROSTREDIA

Kým vnútorné prostredie vychádza zo špecifikácii daného územia, vonkajšie prostredie predstavuje nadstavbu, ktorá zvonku pôsobí na územie a toto sa mu musí prispôsobovať. V širokom ponímaní ide hlavne o legislatívu určenú Európskou úniou a legislatívu Slovenskej republiky. Na ich základe a vzhľadom na ich existenciu sú tvorené aj rozvojové programy, stratégie, vízie, plány na štátnej úrovni – a od nich sa odvíjajú dokumenty na nižších stupňoch samosprávy.

Na základe legislatívnych rámcov a rôznych dokumentov, ktoré vytvárajú intencie žiaducich, oprávnených či možných projektov sú samosprávy čiastočne koordinované k podpore takých aktivít, projektov, ktoré pomôžu naplniť vízie strategických dokumentov.

Strategické dokumenty a koncepcie môžeme z hľadiska ich dosahu rozdeliť na dokumenty na medzinárodnej, národnej, regionálnej a miestnej úrovni, pričom dokumenty na nižšej úrovni by mali byť v súlade s nadradenými dokumentmi. Touto previazanosťou sa zabezpečí napĺňanie strategických cieľov a priorít na všetkých úrovniach.

NADNÁRODNÁ ÚROVEŇ

Agenda 2030

Agenda 2030 pre udržateľný rozvoj je súhrnom globálnych záväzkov, ktorými medzinárodné spoločenstvo reaguje na najzávažnejšie výzvy súčasnosti. Zmena klímy, chudoba, zvyšujúce sa ekonomické a sociálne nerovnosti alebo neudržateľnosť prevládajúcich vzorcov výroby a spotreby sú komplexné a navzájom previazané problémy. Izolované zásahy a opatrenia preto strácajú účinnosť pri ich riešení. Agenda 2030 bola prijatá členskými štátmi Organizácie Spojených národov v roku 2015 a vyzýva štáty k spoločnému koordinovanému postupu pri riešení globálnych výziev.

Partnerská dohoda Slovenskej republiky na roky 2021 – 2027

Partnerská dohoda je základným strategickým dokumentom, ktorý určuje, ako sa budú čerpať eurofondy v novom programovom období 2021 – 2027. Nová partnerská dohoda bola podpísaná 18. júla 2022 v Bruseli. Najväčšia časť investícií bude smerovať na zelené a klimatické ciele, vrátane zvýšenia energetickej bezpečnosti Slovenska. Dôležitá časť zdrojov bude ďalej smerovať na vedu, výskum, podporu inovácií, keďže len inovácie zabezpečia kvalitnejšie pracovné miesta a Program hospodárskeho a sociálneho rozvoja obce Rohožník 2023 - 2028 6 lepšie platy pre ľudí na Slovensku. Investície z nových eurofondov pokryjú tiež obrovské investičné dlhy z minulosti, ako sú napríklad vodovody či budovanie kanalizácií. Druhý najvyšší objem investícií pôjde do sociálnej oblasti a na vzdelávanie, ktoré je kľúčom k úspechu Slovenska. Takisto sa mení aj prístup k riešeniu problémov marginalizovaných rómskych komunít, pri ktorých sa na rozdiel od minulosti investície sústreďujú na integrované projekty, ktoré by mali priniesť viditeľné a konkrétne výsledky.

NÁRODNÁ ÚROVEŇ

Národná stratégia regionálneho a územného rozvoja Slovenskej republiky do roku 2030

Vznik dokumentu bol podmienený prístupím Slovenska k Agende 2030 pre udržateľný rozvoj Organizácie spojených národov. Je to dlhodobá stratégia udržateľného rozvoja štátu, na ktorú nemá vplyv politický volebný cyklus. Má zlepšiť predvídateľnosť verejných politík, efektívnosť využívania verejných zdrojov i stabilitu podnikateľského prostredia. Slovensko 2030 okrem toho, že je základným implementačným dokumentom Agendy 2030 za Slovenskú republiku, plní tiež úlohu Národnej stratégie regionálneho rozvoja.

Operačný program Slovensko 2021 - 2027

Jedná sa o investičnú stratégiu pre eurofondy na programové obdobie 2021 až 2027, z ktorých bude mať možnosť v rámci rozvoja svojho územia čerpať aj obec Rohožník.

REGIONÁLNA ÚROVEŇ

Program hospodárskeho rozvoja a sociálneho rozvoja Bratislavského samosprávneho kraja. Je to kľúčový dokument, ktorý nastavuje smer a priority rozvoja Bratislavského samosprávneho kraja a zároveň slúži ako nástroj na čerpanie verejných prostriedkov a eurofondov na nasledujúcich rokoch. Z tohto strategického dokumentu vychádza aj PHRSR obce Hradište pod Vrátnom.

MIESTNA ÚROVEŇ

PHSR obce, Územný plán obce (ak ho má obec vypracovaný), Integrovaná stratégia rozvoja územia, komunitné a sociálne plány obcí, Územný plán regiónu – Trnavský samosprávny kraj, Stratégia miestneho rozvoja vedeného komunitou Podhoran.

Aj tento dokument je strednodobým, strategickým dokumentom na základe ktorého sa bude môcť obec uchádzať o financie na realizáciu projektov a zároveň je to dokument, ktorý svojim charakterom a obsahom nadväzuje na dokumenty vyššej úrovne plánovania.

Aby mohla obec naplniť ciele spomínaných dokumentov musela by mať dostatočné finančné zdroje aj kapacitu na realizáciu projektov, čo je samozrejme problém. Riziká a ohrozenia pri realizácii uvedených stratégií môžeme rozdeliť nasledovne:

A. Ekonomické – riziko nedostatku finančných prostriedkov na realizáciu opatrení, cieľov, priorít,

B. Sociálne – ohrozenie investície vplyvom nesúhlasného postoja verejnosti k zámerom,

C. Technické – ohrozenie investície vplyvom zložitého technického riešenia v konkrétnej lokalite,

D. Ekologické – riziko negatívneho vplyvu plánovaných zámerov na životné prostredie,

E. Politické – ohrozenie realizácie plánovaných zámerov vplyvom zmeny vedenia

obce a následnej zmeny priorít.

Tieto faktory posudzuje tzv. STEEP analýza – v oblastiach identifikuje problémy a zámery na celoštátnej, národnej či nadnárodnej úrovni a ktoré svojím charakterom ovplyvňujú aj rozvoj na miestnej úrovni. Zmeny v spoločnosti sú neustálym procesom a tieto oblasti sa navzájom v procese zmeny ovplyvňujú. Ak chceme dosiahnuť trvalo udržateľný rozvoj obce, na základe STEEP analýzy musíme realizovať kroky k bodom: priaznivá demografická štruktúra obyvateľov obce, prosperujúce hospodárstvo využívajúce vnútorný potenciál a zdroje obce, dostatočné zabezpečenie služieb pre obyvateľstvo a starostlivosť o životné prostredie.

2.1 STEEP analýza (analýza externého prostredia)

STEER analýza pomôže získať obraz o sociálnom, technologickom, ekonomickom, ekologickom, politickom a hodnotovom prostredí, ktoré vplyvujú na rozvoj obce.

Sociálne	Technologické	Ekonomické	Ekologické	Politické
Demografické trendy na národnej a medzinárodnej úrovni	Nové technológie ovplyvňujúce domácnosti	Príchod nových ekonomických subjektov do obce	Nepredvídateľné ekologické katastrofy	Politické rozhodnutia na medzinárodnej a národnej úrovni
Zmeny v prístupe ku vzdelávaniu, inovácie vo vzdelávacom systéme	Nové technológie ovplyvňujúce produktivitu práce a podnikové procesy	Ekonomická situácia v regióne	Tlak na zlepšovanie kvality životného prostredia ako na jeden z najvýznamnejších faktorov ovplyvňujúcich kvalitu života	Rozsah zapájania sa občanov pri tvorbe verejnej politiky obce
Zmeny v prístupe k práci a v prístupe k voľnému času	Vládna podpora v oblasti výskumu a vývoja	Ekonomická situácia na národnej úrovni	Presadzovanie trvalo udržateľných politík na všetkých úrovniach	Zmeny v kompetenciách miestnych samospráv

Vplyv médií na postoje obyvateľstva	Tempo zavádzania inovácií	Situácia na finančných trhoch		Zmeny v spôsobe financovania miestnych samospráv
Migračné trendy	Vplyv inovácií na mobilitu, komunikácie...	Výška daňového zaťaženia na všetkých úrovniach		Politická stabilita na všetkých úrovniach
		Náhle a neplánované rozpočtové výdavky		

3 ZHODNOTENIE SÚČASNÉHO STAVU ÚZEMIA

3.1 SWOT analýza potenciálu rozvoja obce

SWOT analýza sa používa pri analýze a hodnotení súčasnej situácie v regióne identifikáciou kritických oblastí a tvorbou rozhodnutí. Tvorí východisko pre formuláciu smeru budúceho rozvoja, strategických priorít, cieľov a rozvojových aktivít. Predstavuje jednoduchú, výstižnú, vyčerpávajúcu a objektívnu charakteristiku, umožňuje vzájomné porovnanie vnútorných silných a slabých stránok regiónu, príležitostí a ohrození, ktoré ovplyvňujú ďalší rozvoj regiónu z vonkajšieho prostredia. Analýza rozvojového potenciálu obce Rohožník formou SWOT analýzy je spracovaná na základe auditu rozvojových zdrojov obce.

Poloha, prírodné pomery

Silné stránky	Slabé stránky
<ul style="list-style-type: none"> • dobrá geografická poloha vzhľadom k rozvojovým pólom Trnava, Senica, Bratislava • blízkosť lokálneho rozvojového centra Senica • veľmi priaznivé prírodné podmienky pre rozvoj multifunkčného poľnohospodárstva a cestovného ruchu • prírodné lokality s významnými estetickými a biologickými hodnotami • absencia väčších zdrojov znečisťovania živ. prostredia - dobrá kvalita živ. Prostredia • prírodné lokality s významnými estetickými a biologickými hodnotami 	<ul style="list-style-type: none"> • nedostatok upravených parkových a oddychových zón v obci • nevyhovujúci stav verejnej zelene a verejných priestranstiev • vysoko intenzívna doprava prechádzajúca cez obec na št. ceste • nevyhovujúci stav miestnych komunikácií
Príležitosti	Ohrozenia
<ul style="list-style-type: none"> • zlepšenie komunikačného prepojenia obce smerom na mestá Trnava, Senica a Bratislava • zintenzívnenie cezhraničnej spolupráce, ako aj spolupráce s okolitými obcami • využitie prírodného potenciálu cestovného ruchu • zvýšenie ekologickej stability územia – uplatnenie princípov trvalo udržateľného rozvoja v ďalšom rozvoji územia • realizovanie projektov zameraných na zlepšenie stavu životného prostredia vo všetkých jeho zložkách 	<ul style="list-style-type: none"> • stagnácia už nadviazanej lokálnej, regionálnej, ako aj medzinárodnej spolupráce, resp. nenadviažu sa nové partnerské vzťahy • znižovanie ekologickej stability krajiny v dôsledku intenzívnenia sa stresových faktorov (znečisťovanie prírody vplyvom rozvoja dopravy)

Bytový fond, technická infraštruktúra, životné prostredie

Silné stránky	Slabé stránky
<ul style="list-style-type: none"> • koncentrácia bytov v rodinných domoch • dobré pokrytie obce signálom mobilných operátorov • dostupnosť širokopásmového internetu • existencia verejného vodovodu • dobré pokrytie obce GSM signálom 	<ul style="list-style-type: none"> • nepriaznivá veková štruktúra domového fondu (vysoký priemerný vek) • nedostatok stavebných pozemkov pre individuálnu bytovú výstavbu • nedostatok možností nájomného bývania • zlý technický stav miestnych komunikácií • absencia cyklistických chodníkov a cyklotrás • absencia kvalitného chodníkového systému v obci, zlý technický stav • absencia kanalizácie obce a čistiarne odpadových vôd • absencia priestoru na likvidáciu bioodpadu • nevyhovujúco upravené korytá potokov v obci – hrozba povodní • absencia územného plánu obce – nástroja pre koordinovaný priestorový rozvoj
Príležitosti	Ohrozenia
<ul style="list-style-type: none"> • podpora projektov rozvoja bývania v obci • zabezpečenie stavebných pozemkov s kompletnou technickou infraštruktúrou pre individuálnu bytovú výstavbu • výstavba nájomných bytov • rekonštrukcia a výstavba miestnych komunikácií • rekonštrukcia a výstavba chodníkov • výstavba cyklistických chodníkov a cyklotrás • dokončenie výstavby verejného kanalizačného systému, vybudovanie kanalizácie a čistiarne odpadových vôd • realizovanie projektov zameraných na zlepšenie stavu životného prostredia vo všetkých jeho zložkách • vybudovanie parkových a oddychových zón v obci • revitalizácia verejnej zelene sadovými úpravami • vybudovanie priestoru na likvidáciu bioodpadu - nákup drviča • úprava potokov v obci • zvýšenie ekologickej stability územia – uplatnenie princípov trvalo udržateľného rozvoja v ďalšom rozvoji územia • spracovanie územného plánu obce – nástroja pre koordinovaný priestorový rozvoj 	<ul style="list-style-type: none"> • nedostatok finančných prostriedkov na zabezpečenie stavebných pozemkov pre IBV • zhoršenie kvality miestnych komunikácií a chodníkov z dôvodu nedostatku financií na ich údržbu • nedostatok finančných prostriedkov na ďalšie skvalitnenie technickej infraštruktúry obce – nevybudovanie verejnej kanalizácie • znižovanie ekologickej stability krajiny v dôsledku intenzívneho sa stresových faktorov (znečisťovanie prírody vplyvom rozvoja dopravy)

Ľudské zdroje, trh práce, školstvo, zdravotníctvo, sociálna oblasť, šport, kultúra

Silné stránky	Slabé stránky
---------------	---------------

<ul style="list-style-type: none"> • klesajúca miera nezamestnanosti • potenciál nových zdrojov zamestnanosti v sektore služieb cestovného ruchu • dobrá spolupráca obecného zastupiteľstva s aktérmi lokálneho života • vysoká angažovanosť obce o spoluprácu s ďalšími obcami v riešení spoločných problémov 	<ul style="list-style-type: none"> • nevyhovujúca veková štruktúra obyvateľstva – rastúci podiel obyvateľstva v poproduktívnom veku • nedostatok športových zariadení pre voľnočasové aktivity mládeže a dospelých
Príležitosti	Ohrozenia
<ul style="list-style-type: none"> • rozvoj cestovného ruchu a multifunkčného poľnohospodárstva – kladný vplyv na tvorbu nových pracovných miest • obnovenie a rozvíjanie tradičných remesiel - tvorba nových pracovných miest • rozvoj celoživotného učenia ako záruky rozvoja adaptability pracovnej sily • zvýšenie starostlivosti o starých obyvateľov obce • dobudovanie športových zariadení pre voľnočasové aktivity mládeže a dospelých • reštaurovanie sakrálnych a kultúrnych pamiatok 	<ul style="list-style-type: none"> • výraznejšie starnutie populácie • odchod mladých a vzdelaných ľudí z obce z dôvodu chýbajúcich perspektív v obci, ako aj v jej mikropriestore • rast marginalizácie, vytlačanie čoraz väčšieho počtu rizikových skupín účastníkov z trhu práce a prehĺbenie sociálnej exklúzie • nedostatok finančných prostriedkov na skvalitnenie kultúrno-spoločenskej infraštruktúry obce • nedostatok finančných prostriedkov na rozvoj sociálnej infraštruktúry

Hospodárstvo, ekonomický rozvoj

Silné stránky	Slabé stránky
<ul style="list-style-type: none"> • veľký potenciál pre vybrané druhy turistiky (vidiecka turistika, horská turistika, cykloturistika) • priaznivé podmienky pre multifunkčné pôdohospodárstvo – tradícia podnikania v pôdohospodárstve 	<ul style="list-style-type: none"> • nízka efektívnosť pôdohospodárstva • nízka úroveň materiálno-technickej základne cestovného ruchu • nedostatočný marketing pre lokálny rozvoj (napr. produktov cestovného ruchu)
Príležitosti	Ohrozenia
<ul style="list-style-type: none"> • zvyšujúci záujem o vidiecku turistiku, horskú turistiku, cykloturistiku • diverzifikácia tradičných činností pôdohospodárskych subjektov • rozvíjanie, resp. skvalitnenie služieb cestovného ruchu • rozvoj spolupráce subjektov hospodárskeho života obce i jej mikropriestoru • efektívne využitie podporných programov na rozvoj poľnohospodárstva a vidieka • vytvorenie informačného systému o cestovnom ruchu obce • vytvorenie konkurencieschopného marketingu pre lokálny rozvoj (napr. produktov cestovného ruchu) 	<ul style="list-style-type: none"> • znehodnocovanie prírodného potenciálu územia • nerozvíjanie marketingu územia a úrovne poskytovaných služieb cestovného ruchu • nezáujem o turistické produkty obce i regiónu • implementácia investičných programov bez rešpektovania princípov trvalo udržateľného rozvoja

ČASŤ B – STRATEGICKÁ ČASŤ

Strategická časť obsahuje stratégiu rozvoja obce pri zohľadnení jeho vnútorných špecifik a určí hlavné ciele a priority rozvoja obce pri rešpektovaní princípov regionálnej politiky v záujme dosiahnutia vyváženého udržateľného rozvoja územia.

Strategická časť PHSR obce Hradište pod Vrátnom nadväzuje na analytickú časť, keďže vychádza zo SWOT analýzy a v nej identifikovaných oblastiach, na ktoré je potrebné zacieliť strategické plánovanie a rozvoj.

Stratégia rozvoja obce sa vzťahuje k časovému intervalu rokov 2025-2031.

1 STRATEGICKÝ RÁMEC ROZVOJA OBCE

SWOT analýza je nástrojom strategického plánovania na určenie sociálnoekonomickej situácie, konkrétne na hodnotenie silných a slabých stránok (strengths and weaknesses), príležitostí a ohrození (opportunities and threats), pričom ich identifikáciou napomáha vytvoreniu rozvojovej stratégie obce.

Zatiaľ čo silné a slabé stránky sa považujú za interné faktory systému, príležitosti a ohrozenia sú externé faktory a trendy, ktoré predstavujú šance či prekážky ovplyvňujúce lokálny regionálny rozvoj.

Po definovaní opatrení, vychádzajúcich z potrieb a charakteristík obce boli následne riadiacim tímom definované strategické ciele v hospodárskej, sociálnej a environmentálnej oblasti, ktoré boli zastrešené dlhodobou víziou obce Hradište pod Vrátnom.

Strategická časť obsahuje:

- 1.1 Víziu územia
- 1.2 Definovanie strategického cieľa
- 1.3 Stanovenie priorít a špecifických cieľov

Zámerom tejto kapitoly je identifikácia prioritných rozvojových oblastí obce a zároveň stanovenie strategických cieľov, priorít a opatrení predstavujúcich rozvojovú stratégiu obce nadväzujúcu na výsledky komplexného auditu rozvojového potenciálu záujmového územia, na SWOT analýzu a na vyššie uvedené programové dokumenty.

Globálnym cieľom Programu hospodárskeho a sociálneho rozvoja obce Hradište pod Vrátnom je podporiť vyvážený rozvoj v obci prostredníctvom postupného zvyšovania jej konkurencieschopnosti. Strategickým cieľom obce je vytvorenie vhodného sociálnoekonomického a trvalo udržateľného prostredia, ktoré bude podporovať vlastné úsilie a výkony obyvateľov pri tvorbe pracovných príležitostí, povedie jednotlivcov k dobrovoľnej zodpovednosti o sociálne slabších a o životné prostredie.

Cieľom rozvojovej stratégie je vybudovať príťažlivú obec pre vlastných obyvateľov ako aj návštevníkov obce, zlepšiť občianska a technickú infraštruktúru obce, zlepšiť súčasný stav životného prostredia v obci, zviditeľniť obec pre potenciálnych turistov a potenciálnych podnikateľov a tým aj posilniť miestnu ekonomiku.

1.1 VÍZIA ÚZEMIA

Vízia formuluje želanú predstavu obyvateľov o budúcnosti, opis ideálneho stavu, ktorý by sa mal dosiahnuť rozvojovými zámermi definovanými v predloženej stratégii rozvoja.

Hlavným cieľom vízie obce je ukázať smerovanie pri tvorbe strategického plánovania ako aj pri implementácii konkrétnych opatrení a projektov. Zároveň približuje jednotnú predstavu o želanej budúcnosti obce, nie len tým obyvateľom, ktorí v obci žijú, pracujú, študujú, navštevujú ju, ale aj turistom, záujemcom o podnikanie či potenciálnym investorom. predstavujú a potvrdzujú dohodu medzi lokálnymi lídrami na prioritách budúceho rozvoja. Tento účel strategickej vízie sa najlepšie darí naplniť vtedy, keď je jej obsah stručný, výrečný a pôsobivý v najširšom zmysle slova.

Okrem motivácie má vízia aj marketingový, respektíve propagačný účel. Predáva danú lokalitu, predáva úsilie svojej komunity čeliť aktuálnym trendom a vytvárať lepšie podmienky pre regionálny rozvoj. Propaguje obec vo svete, na úradoch a medzi partnermi, ale rovnaký význam má aj vnútorná propagácia, keďže zabezpečuje usporiadanie, identitu a spoločný účel činnosti rozvoja.

Vízia obce Hradište pod Vrátnom

„Obec Hradište pod Vrátnom bude moderným miestom s priaznivým podnikateľským prostredím, vysokokvalitným životným prostredím pre bezpečný a pokojný život obyvateľov s kvalitnou infraštruktúrou, bohatým kultúrno – spoločenským životom, aktívnym zapájaním sa občanov a ich zástupcov do diania v obci a vhodným prostredím pre rozvoj cestovného ruchu.“

1.2 NÁVRH STRATÉGIE ROZVOJA

V súlade s platnou metodikou pre spracovanie PHRSR boli určené tri prioritné (kľúčové) oblasti rozvoja – Hospodárska, Sociálna a Environmentálna oblasť, ktoré spolu prispievajú k dosiahnutiu vyššie uvedenej vize a globálneho cieľa. Strategický cieľ obce Hradište pod Vrátnom je nasledovný :

„Vytvorenie podmienok na zvyšovanie kvality života obyvateľov i návštevníkov obce Hradište pod Vrátnom aktívnym prístupom k podpore hospodárskej a sociálnej oblasti pri súčasnom skalitňovaní životného prostredia obce.“

V rámci každej oblasti boli následne definované jednotlivé strategické ciele, ako aj konkrétne opatrenia slúžiace na naplnenie týchto cieľov.

Ciele a opatrenia boli zvolené v záujme dosiahnutia vyváženého trvalo udržateľného rozvoja územia, pri rešpektovaní princípov regionálnej politiky a so zohľadnením vnútorných špecifik obce.

1.3 STANOVENIE PRIORÍT A ŠPECIFICKÝCH CIEĽOV

Cieľom strategickej časti je návrh takých prioritných oblastí a opatrení, ktoré budú viesť k dosiahnutiu strategického cieľa a následnému naplneniu vize obce pri rešpektovaní princípov regionálnej politiky, prioritných oblastí a opatrení, ktoré sú priamo v kompetencii obce a tiež oblastí, ktoré nie sú priamo v jej kompetencii, ale dokáže ich v rámci svojich schopností a možností ovplyvniť, najmä s využitím princípu partnerstva.

K tomu bude potrebné aktivovať všetky využiteľné vnútorné zdroje a využívať všetky dostupné externé zdroje aj v rámci realizácie súčasnej i budúcej regionálnej politiky EÚ.

Strategické priority sú vlastne rozvojovými prioritami, ktoré vzišli z problémovej analýzy. Tieto musia byť takými oblasťami, ktoré ak sa do nich koncentruje investičné úsilie posunú obec maximálne efektívne, účinne a trvalo udržateľne k dosiahnutiu strategického cieľa.

Špecifické ciele sú zámery, ktoré je potrebné dosiahnuť v rámci jednotlivých rozvojových priorít tak, aby intervencia viedla k dosiahnutiu strategického cieľa.

Strategická časť je rozdelená do troch prioritných oblastí:

1. Hospodárska oblasť
2. Sociálna oblasť
3. Environmentálna oblasť.

1.3.1 HOSPODÁRSKA PRIORITNÁ OBLASŤ

Strategickým cieľom v hospodárskej oblasti je Konkurencieschopné hospodárstvo a ekonomická výkonnosť obce s vysokou pridanou hodnotou a využitím miestnych zdrojov.

1 HOSPODÁRSKA PRIROTNÁ OBLASŤ

- 1.1 Rekonštrukcia, výstavba a rozvoj dopravnej infraštruktúry obce
- 1.2 Zlepšenie stavu verejných budov a objektov
- 1.3 Rozvoj cestovného ruchu a turistickej infraštruktúry
- 1.4 Zvyšovanie identity prostredia a ochrana kultúrno-historických pamiatok
- 1.5 Rozvoj technickej infraštruktúry obce
- 1.6 Zlepšenie propagácie obce

1.3.2 SOCIÁLNA OBLASŤ

Strategickým cieľom v sociálnej oblasti je zabezpečenie kvalitného a spokojného života obyvateľom obce s ponukou, modernej infraštruktúry, moderného vzdelávania, komplexnou sociálnou starostlivosťou a bohatým kultúrno-spoločenským a športovým vyžitím.

2 SOCIÁLNA PRIROTNÁ OBLASŤ

- 2.1 Budovanie a modernizácia občianskej vybavenosti a infraštruktúry
- 2.2 Sociálne služby
- 2.3 Rozvoj vzdelanostnej infraštruktúry

1.3.3 ENVIRONMENTÁLNA OBLASŤ

Strategickým cieľom environmentálnej oblasti je zlepšenie stavu životného prostredia pre bývanie obyvateľov obce a zefektívnenie odpadového hospodárstva.

3 ENVIRONMENTÁLNA PRIOROTNÁ OBLASŤ

- 3.1 Odpadové hospodárstvo a dobudovanie technickej infraštruktúry
- 3.2 Protipovodňová ochrana
- 3.3 Starostlivosť, obnova a budovanie verejnej zelene

ČASŤ C – PROGRAMOVÁ ČASŤ

Programová časť nadväzuje na strategickú časť a obsahuje strategické prioritné rozvojové oblasti obce, definovanie strategických cieľov pri jednotlivých prioritných oblastiach, priority, zoznam opatrení a aktivít na zabezpečenie realizácie programu rozvoja obce. Program obsahuje podrobnejšie rozpracovanie strategických cieľov v hospodárskej, sociálnej a environmentálnej politike na úroveň opatrení a aktivít.

1 PREHĽAD OPARENÍ, PROJEKTOV A AKTIVÍT PODĽA OBLASTÍ

Opatrenie	Projekt/Aktivita	Prioritná oblasť
1.1 Rekonštrukcia, výstavba a rozvoj dopravnej infraštruktúry obce	1.1.1 Rekonštrukcia a modernizácia chodníkov	Hospodárska oblasť
	1.1.2 Rekonštrukcia miestnych komunikácií a parkovísk	
1.2 Zlepšenie stavu verejných budov a objektov	1.2.1 Rekonštrukcia autobusových zastávok a budovy čakárne	Hospodárska oblasť
	1.2.2 Rekonštrukcia požiarna zbrojnice	
	1.2.3 Rekonštrukcia domu smútku	
1.3 Rozvoj cestovného ruchu a turistickej infraštruktúry	1.3.1 Budovanie a rekonštrukcia náučných chodníkov a cyklotrás	Hospodárska oblasť
	1.3.2 Podpora rozvoja turizmu a agroturizmu	
1.4 Zvyšovanie identity prostredia a ochrana kultúrno-historických pamiatok	1.4.1 Rekonštrukcia a udržiavanie historických pamiatok obce	Hospodárska oblasť
1.5 Rozvoj technickej infraštruktúry obce	1.5.1 LED Verejné osvetlenie	Hospodárska oblasť
	1.5.2 Zateplenie budov	
	1.5.3 Vybudovanie solárnych panelov na	

	obecných budovách	
1.6 Zlepšenie propagácie obce	<p>1.6.1 Zlepšenie vizuálnej a informačnej úrovne webovej stránky obce</p> <hr/> <p>1.6.2 Propagácia obce prostredníctvom informačných materiálov s marketingových nástrojov</p>	Hospodárska oblasť
Opatrenie	Projekt/Aktivita	Prioritnáoblasť
2.1 Budovanie a modernizácia občianskej vybavenosti a infraštruktúry	<p>2.1.1 Vybudovanie rekreačno-oddychovej zóny s parkom a detským ihriskom, športoviská</p> <hr/> <p>2.1.2 Zvýšenie bezpečnosti v obci</p> <hr/> <p>2.1.3 Organizácia kultúrno – spoločenských podujatí a besied na rôzne témy</p> <hr/> <p>2.1.4 Rozšírenie knižničného fondu</p> <hr/> <p>2.1.5 Ozvučenie sály KD</p>	Sociálna oblasť
2.2 Sociálne služby	2.2.1 Rozvoj a rozšírenie služieb sociálnej a zdravotnej starostlivosti	Sociálna oblasť
2.3 Rozvoj vzdelanostnej infraštruktúry	2.3. 1 Modernizácie učební, učebných pomôcok a didaktickej techniky v základnej a materskej škole	Sociálna oblasť
Projekt/Aktivita	Prioritná oblasť	Prioritná oblasť
3.1 Odpadové hospodárstvo	3.1.1 Vybudovanie kanalizácie v obci, ČOV	Environmentálna oblasť

a dobudovanie technickej infraštruktúry	3.1.Zlepšenie separácie a zhodnocovania odpadu	
	3.1.3 Odstránenie čiernych skládok	
3.2 Protipovodňová ochrana	3.2.1 Úprava vodných tokov	Environmentálna oblasť
	3.2.2 Vybudovanie protipovodňových a interakčných prvkov	
3.3 Starostlivosť, obnova a budovanie verejnej zelene	3.3.1 Parkové úpravy v obci na verejných priestranstvách	Environmentálna oblasť

2 MERATEĽNÉ UKAZOVATELE

Súčasťou programovej časti je aj stanovenie merateľných ukazovateľov pre hodnotenie programového dokumentu. Merateľné ukazovatele majú charakter kvantitatívnych indikátorov úspešnosti, definujúcich cieľové hodnoty, ktoré sa majú dosiahnuť. Na základe týchto ukazovateľov bude možné priebežne sledovať napĺňanie cieľov PHSR.

Výstupy projektov predstavujú práce, služby a tovary, ktoré boli financované počas realizácie aktivít projektu vyjadrené z finančného a vecného hľadiska.

Výsledok projektov (výstup programu) predstavuje okamžitý efekt realizácie aktivít projektu (výstupy z aktivít), ktorý je k dispozícii pre cieľovú skupinu alebo predstavuje služby poskytnuté cieľovej skupine.

Dopad predstavuje vyjadruje dlhodobý efekt intervencie na danú prioritnú oblasť alebo cieľovú skupinu, ktorý je mimo priamej a výlučnej kontroly subjektu zodpovedajúceho za realizáciu projektu.

Východiskové hodnoty ukazovateľov v rámci hodnotenia dopadov pre PHSR obce boli stanovené ako nulové, cieľové hodnoty boli stanovené pre rok 2031.

Zoznam ukazovateľov cieľov/prioritných oblastí PHSR

Typ ukazovateľa	Ukazovateľ	Informačný zdroj/odkaz	Merná jednotka	Východisková hodnota	Cieľová hodnota	
				2025	2028	2031
Prioritná oblasť - Hospodárska						
Aktivita 1.1.1 Rekonštrukcia a modernizácia chodníkov						
Výsledok	Dĺžka zrekonštruovaných chodníkov	OÚ	m	0	BD	BD
Dopad	Počet obyvateľov využívajúcich predmetné chodníky	OÚ	počet	0	BD	BD
Aktivita 1.1.2 Rekonštrukcia miestnych komunikácií a parkovísk						
Výsledok	Dĺžka zrekonštruovaných komunikácií	OÚ	m	0	BD	BD
Dopad	Počet obyvateľov využívajúcich	OÚ	počet	0	BD	BD

	predmetné komunikácie a parkoviská					
Aktivita 1.2.1 Rekonštrukcia autobusových zastávok a budovy čakárne						
Výsledok	Počet autobusových zastávok	OÚ	počet	0	BD	BD
Dopad	Zrealizovaný projekt	OÚ	počet	0	BD	BD
Aktivita 1.2.2 Rekonštrukcia požiarnej zbrojnice						
Výsledok	Zrekonštruovaná požiarňa zbrojnica	OÚ	počet	0	0	1
Dopad	Zrealizovaný projekt	OÚ	počet	0	0	1
Aktivita 1.2.3 Rekonštrukcia domu smútku						
Výsledok	Zrekonštruovaný dom smútku	OÚ	počet	0	0	1
Dopad	Zrealizovaný projekt	OÚ	počet	0	0	1
Aktivita 1.3.1 Budovanie a rekonštrukcia náučných chodníkov a cyklotrás						
Výsledok	Dĺžka vybudovaných náučných chodníkov a cyklotrás	OÚ	m	0	BD	BD
Dopad	Počet účastníkov využívajúcich náučné chodníky a cyklotrasy	OÚ	počet	0	BD	BD
Aktivita 1.3.2 Podpora rozvoja turizmu a agroturizmu						
Výsledok	Nárast počtu turistov	OÚ	počet	0	BD	BD
Dopad	Zrealizovaný projekt	OÚ	počet	0		
Aktivita 1.4.1 Rekonštrukcia a udržiavanie historických pamiatok obce						
Výsledok	Počet zrekonštruovaných pamiatok	OÚ	počet	0	BD	BD
Dopad	Zrealizovaný projekt	OÚ	počet	0	BD	BD
Aktivita 1.5.1 LED Verejné osvetlenie						
Výsledok	LED verejné osvetlenie	OÚ	počet	0	BD	BD
Dopad	Zrealizovaný projekt	OÚ	počet	0	BD	BD

Aktivita 1.5.2 Zateplenie budov						
Výsledok	Počet zateplených budov	OÚ	počet	0	BD	BD
Dopad	Zrealizovaný projekt	OÚ	počet	0	BD	BD
Aktivita 1.5.3 Vybudovanie solárnych panelov na obecných budovách						
Výsledok	Počet solárnych panelov	OÚ	počet	0	BD	BD
Dopad	Zrealizovaný projekt	OÚ	počet	0	BD	BD
Aktivita 1.6.1 Zlepšenie vizuálnej a informačnej úrovne webovej stránky obce						
Výsledok	Počet stránok	OÚ	počet	0	0	1
Dopad	Zrealizovaný projekt	OÚ	počet	0	0	1
Aktivita 1.6.2 Propagácia obce prostredníctvom informačných materiálov s marketingových nástrojov						
Výsledok	Počet matriálov	OÚ	počet	0	BD	BD
Dopad	Zrealizovaný projekt	OÚ	počet	0	BD	BD
Prioritná oblasť - Sociálna						
Aktivita 2.1.1 Vybudovanie rekreačno - oddychovej zóny s parkom a detským ihriskom, športoviská						
Výsledok	Plocha vybudovanej plochy	OÚ	m ²	0	0	1
Dopad	Zrealizovaný projekt	OÚ	počet	0	0	1
Aktivita 2.1.2 Zvýšenie bezpečnosti v obci						
Výsledok	Počet dotknutých ulíc	OÚ	počet	0	BD	BD
Dopad	Zrealizovaný projekt	OÚ	počet	0	BD	BD
Aktivita 2.1.3 Organizácia kultúrno – spoločenských podujatí a besied na rôzne témy						
Výsledok	Počet podujatí	OÚ	počet	0	BD	BD
Dopad	Zrealizovaný projekt	OÚ	počet	0	BD	BD
Aktivita 2.1.4 Rozšírenie knižničného fondu						
Výsledok	Počet kníh	OÚ	počet	0	BD	BD
Dopad	Zrealizovaný projekt	OÚ	počet	0	BD	BD
Aktivita 2.1.5 Ozvučenie sály KD						

Výsledok	Počet kultúrnych domov	OÚ	počet	0	0	1
Dopad	Zrealizovaný projekt	OÚ	počet	0	0	1
Aktivita 2.2.1 Rozvoj a rozšírenie služieb sociálnej a zdravotnej starostlivosti						
Výsledok	Počet služieb	OÚ	počet	0	BD	BD
Dopad	Zrealizovaný projekt	OÚ	počet	0	BD	BD
Aktivita 2.3. 1 Modernizácie učební, učebných pomôcok a didaktickej techniky v základnej a materskej škole						
Výsledok	Počet zmodernizovaných učební	OÚ	počet	0	BD	BD
Dopad	Zrealizovaný projekt	OÚ	počet	0	BD	BD
Aktivita 2.3.2 Rozšírenie kapacít základnej školy						
Výsledok	Počet nových tried	OÚ	počet	0	BD	BD
Dopad	Zrealizovaný projekt	OÚ	počet	0	BD	BD
Prioritná oblasť - Environmentálna						
Aktivita 3.1.1 Vybudovanie kanalizácie v obci a ČOV						
Výsledok	Dĺžka vybudovanej kanalizácie	OÚ	m	0	BD	BD
Dopad	Zrealizovaný projekt	OÚ	počet	0	BD	BD
Aktivita 3.1.2 Zlepšenie separácie a zhodnocovania odpadu						
Výsledok	Počet budov	OÚ	ks	0	BD	BD
Dopad	Zrealizovaný projekt	OÚ	počet	0	BD	BD
Aktivita 3.1.3 Odstránenie čiernych skládok						
Výsledok	Počet odstánených skládok	OÚ	počet	0	BD	BD
Dopad	Zrealizovaný projekt	OÚ	počet	0	BD	BD
Aktivita 3.2.1 Úprava vodných tokov						
Výsledok	Dĺžka vyčistených tokov	OÚ	m	0	BD	BD
Dopad	Zrealizovaný projekt	OÚ	počet	0	BD	BD
Aktivita 3.2.2 Vybudovanie protipovodňových a interakčných prvkov školy						
Výsledok	Počet dotknutých tokov	OÚ	počet	0	BD	BD

Dopad	Zrealizovaný projekt	OÚ	počet	0	BD	BD
Aktivita 3.3.1 Parkové úpravy v obci na verejných priestranstvách						
Výsledok	Veľkosť revitalizovanej plochy	OÚ	m ²	0	BD	BD
Dopad	Zrealizovaný projekt	OÚ	počet	0	BD	BD

BD – bude doplnené, OÚ – obecný úrad

ČASŤ D – REALIZAČNÁ ČASŤ

Realizačná časť je zameraná na popis postupov inštitucionálneho a organizačného zabezpečenia realizácie programu rozvoja obce, systém monitorovania a hodnotenia plnenia programu rozvoja obce s ustanovením merateľných ukazovateľov, vecný a časový harmonogram realizácie programu rozvoja obce formou akčných plánov.

1 ORGANIZAČNÉ ZABEZPEČENIE REALIZÁCIE

Zabezpečenie realizácie PHSR je dosahované koordinovaným prístupom a spolupracou so všetkými partnermi a aktérmi regionálneho rozvoja na území obce.

Organizačné zabezpečenie realizácie jednotlivých projektov a aktivít je určené v programovej časti.

Osobitne pre každý projekt / aktivitu je určený zodpovedný subjekt – tzv. garant, prípadne aj spolupracujúce subjekty. Vo väčšine prípadov je ako zodpovedný subjekt určená obec, resp. iné organizačné zložky správy obce (odborné komisie, oddelenia na obecnom úrade).

Obec vykonáva svoje činnosti prostredníctvom svojich orgánov. Najvyšším orgánom je obecné zastupiteľstvo, ktoré môže zriaďovať ako svoje poradné orgány odborné komisie. Vo vzťahu k PHSR je obecné zastupiteľstvo kompetentným orgánom na jeho schvaľovanie.

Najvyšším výkonným orgánom a predstaviteľom obce je starosta. Rozhoduje vo všetkých veciach správy obce, ktoré nie sú zákonom alebo štatútom vyhradené obecnému zastupiteľstvu. Obecný úrad a jeho organizačné zložky organizačne a administratívne zabezpečujú fungovanie obce.

2 KOMUNIKAČNÁ STRATÉGIA

Rôzne formy komunikácie budú súčasťou každého pripravovaného projektu PHSR v rámci informovanosti a publicity alebo v rámci komunikácie zainteresovaných cieľových skupín pri príprave a realizácii jednotlivých projektov.

Prvú cieľovú skupinu predstavujú miestni obyvatelia. Táto cieľová skupina bola oslovená aj počas spracovania dokumentu PHSR.

Komunikácia s verejnosťou bude pokračovať naďalej (priamym zapojením a zverejňovaním každoročných hodnotiacich správ o plnení programu a aktuálnych akčných plánov na najbližšie obdobie).

Druhú cieľovú skupinu predstavujú organizácie, podnikatelia, potencionálni investori, ktorí aktéri regionálneho rozvoja sa pri svojich lokalizačných rozhodnutiach orientujú podľa charakteru rozvojovej politiky a tiež podľa ponuky konkrétnych investičných príležitostí obsiahnutých v rozvojových dokumentoch obcí.

Hlavným komunikačným kanálom je internetová stránka obce: <https://www.hradistepodvratnom.sk/>, avšak veľký význam má aj miestny rozhlas. Vzhľadom na veľkosť obce významnú úlohu má aj neformálnej komunikácie poslancov

miestnej samosprávy a vedenia obce smerom k občanom pri informovaní o aktuálnych otázkach rozvoja obce.

3 SYSTÉM MONITOROVANIA A HODNOTENIA

PHSR obce Hradište pod Vrátnom je živým dokumentom. Realizácia programu bude dôsledne sledovaná a monitorovaná. Realizácia programu hospodárskeho rozvoja a sociálneho rozvoja obce je činnosťou samosprávy a obec ju vykonáva prostredníctvom svojich orgánov (obecné zastupiteľstvo, starosta). Jednotlivé opatrenia a úlohy budú realizované obcou, organizáciami zriadenými a založenými obcou, resp. v spolupráci s ďalšími organizáciami a inštitúciami.

Pre udržiavanie a realizáciu PHSR obce Hradište pod Vrátnom bude zriadená Riadiaca komisia pre riadenie realizácie PHSR obce Hradište pod Vrátnom, ktorej úlohou bude monitorovať celkový proces implementácie stratégie a navrhovať v prípade potreby zmeny v realizácii strategických plánov, ich doplnenie, prípadne prípravu nových dokumentov potrebných pre napĺňanie vízie obce. V Riadiacej komisii pre riadenie realizácie PHSR obce Hradište pod Vrátnom budú zastúpení hlavní predstavitelia samosprávy (starosta, prednosta a vedúci odborov Obecného úradu) s dôrazom na zastúpenie všetkých sektorov a priradenie odborníkov k jednotlivým prioritám.

Proces realizácie PHSR obce Hradište pod Vrátnom sa začne po jeho schválení Obecným zastupiteľstvom.

Úlohou Riadiacej komisie pre riadenie realizácie PHSR obce Hradište pod Vrátnom bude:

- schádzať na prehodnocovanie plnenia PHSR obce Hradište pod Vrátnom podľa potreby, najmenej jedenkrát ročne,
- jedenkrát ročne podať správu Obecnému zastupiteľstvu o stave realizácie cieľov PHSR obce Hradište pod Vrátnom tak, aby bolo zabezpečené, že všetky ciele budú splnené včas,
- prideliť zodpovednosť (hlavnú garanciu) za monitorovanie jednotlivých cieľov akčných plánov svojim jednotlivým členom,
- vzájomne sa informovať o plánoch prípravy a realizovaní projektov za účelom koordinácie aktivít v obci,
- aktualizovať PHSR obce Hradište pod Vrátnom (minimálne každý druhý rok) – je to živý, otvorený dokument,
- pravidelne komunikovať s občanmi, podnikateľmi a inštitúciami v obci s cieľom zabezpečiť informovanosť o PHSR obce Hradište pod Vrátnom – so stratégiou rozvoja obce bude oboznámená verejnosť prostredníctvom miestnych médií.

Jednotlivé úlohy programu budú realizované pomocou bežných postupov a procedúr obecného úradu a ďalších zúčastnených inštitúcií, pričom rozhodujúcim pre úspech bude monitorovanie a koordinácia týchto úloh uskutočnená určeným odborom (oddelením) obecného úradu alebo príslušnými zodpovednými osobami.

PHSR obce Hradište pod Vrátnom a je otvorený dokument, ktorý bude reagovať na zmeny v okolí, zmeny potrieb obyvateľov obce Hradište pod Vrátnom a legislatívne zmeny. PHSR obce Hradište pod Vrátnom bude podliehať priebežným aktualizáciám a hodnoteniam. Vychádza z princípu, že proces plánovania bude úspešný len vtedy, ak sa k nemu bude pristupovať ako k dlhodobému procesu, bude sa orientovať na vyžitie silných stránok a možností územia, na potlačanie slabých stránok a možných ohrození územia a bude sa neustále adaptovať, aktualizovať a prispôbovať v súlade so zmenami a potrebami sociálno-ekonomického života obce. Otvorenosťou dokumentu sa zabezpečí flexibilita pri určovaní priorít obce, ktoré musia reagovať na vzniknuté zmeny v danom prostredí a preferenciách obyvateľov.

Aktualizácia PHSR obce Hradište pod Vrátnom bude založená na princípe výberu priorít, opatrení, aktivít a projektov, pomocou ktorých je možné dosiahnuť najefektívnejší rozvoj prioritných oblastí obce.

Postup bude nasledovný:

1. Riadiaca komisia pre riadenie realizácie PHSR obce Hradište pod Vrátnom odporučí zmeny v PHSR obce Hradište pod Vrátnom
2. Obecné zastupiteľstvo schváli PHSR obce Hradište pod Vrátnom na ďalšie obdobie.

Plán hodnotenia a monitorovania

Plán priebežných hodnotení PHSR na programové obdobie 2025 - 2031		
Typ hodnotenia	Vykonať prvýkrát	Dôvod vykonania/ periodicita
Strategické hodnotenie	najskôr v roku 2025	podľa rozhodnutia obce a vzniknutej spoločenskej potreby
Operatívne hodnotenie	v prípade potreby	kontrola súladu programu s reálnou situáciou
Tematické hodnotenie časti PHSR	2026	téma hodnotenia identifikovaná ako riziková časť vo výročnej monitorovacej správe za predchádzajúci kalendárny rok
Ad hoc mimoriadne hodnotenie	v prípade potreby	pri značnom odklone od stanovených cieľov; pri návrhu na revíziu PHSR
Ad hoc hodnotenie celého PHSR alebo jeho časti	2025-2031	na základe rozhodnutia starostu, kontrolného orgánu, podnetu poslancov, správy auditu, a pod.

4 AKČNÝ PLÁN OBCE HRADIŠTE POD VRÁTNOM

Akčný plán predstavuje konkrétny harmonogram činností/projektov/aktivít súvisiacich s rozvojom obce v nadväznosti na prioritné oblasti sociálno-ekonomického rozvoja.

Akčný plán vychádza zo stratégie, je jej logickou súčasťou a realizuje sa prostredníctvom konkrétnych projektov a aktivít. Akčný plán je spracovaný podľa troch prioritných oblastí a obsahuje projekty s plánom realizácie na roky 2025 - 2031.

Akčný plán pre hospodársku oblasť.				
Opatrenie, aktivita	Termín	Zodpovedný	Financovanie	Možný zdroj financovania
1.1.1 Rekonštrukcia a modernizácia chodníkov	2025 - 2031	Obec Hradište pod Vrátnom	Bude doplnené pri najbližšej aktualizácii tohto strategického dokumentu	EŠIF, domáce a zahraničné fondy, štátny rozpočet , obecný rozpočet, iné zdroje
1.1.2 Rekonštrukcia miestnych komunikácií a parkovísk	2025 -2031	Obec Hradište pod Vrátnom	Bude doplnené pri najbližšej aktualizácii tohto strategického dokumentu	EŠIF, domáce a zahraničné fondy, štátny rozpočet , obecný rozpočet, iné zdroje
1.2.1 Rekonštrukcia autobusových zastávok a budovy čakárne	2025 - 2031	Obec Hradište pod Vrátnom	Bude doplnené pri najbližšej aktualizácii tohto strategického dokumentu	EŠIF, domáce a zahraničné fondy, štátny rozpočet , obecný rozpočet, iné zdroje
1.2.2 Rekonštrukcia požiarnej zbrojnice	2025 - 2031	Obec Hradište pod Vrátnom	Bude doplnené pri najbližšej aktualizácii tohto strategického dokumentu	EŠIF, domáce a zahraničné fondy, štátny rozpočet , obecný rozpočet, iné zdroje
1.2.3 Rekonštrukcia domu smútku	2025 - 2031	Obec Hradište pod Vrátnom	Bude doplnené pri najbližšej aktualizácii tohto strategického dokumentu	EŠIF, domáce a zahraničné fondy, štátny rozpočet , obecný rozpočet, iné zdroje

1.3.1 Budovanie a rekonštrukcia náučných chodníkov a cyklotrás	2025 - 2031	Obec Hradište pod Vrátnom	Bude doplnené pri najbližšej aktualizácii tohto strategického dokumentu	EŠIF, domáce a zahraničné fondy, štátny rozpočet , obecný rozpočet, iné zdroje
1.3.2 Podpora rozvoja turizmu a agroturizmu	2025 -2031	Obec Hradište pod Vrátnom	Bude doplnené pri najbližšej aktualizácii tohto strategického dokumentu	EŠIF, domáce a zahraničné fondy, štátny rozpočet , obecný rozpočet, iné zdroje
1.4.1 Rekonštrukcia a udržiavanie historických pamiatok obce	2025 - 2031	Obec Hradište pod Vrátnom	Bude doplnené pri najbližšej aktualizácii tohto strategického dokumentu	EŠIF, domáce a zahraničné fondy, štátny rozpočet , obecný rozpočet, iné zdroje
1.5.1 LED Verejné osvetlenie	2025 - 2031	Obec Hradište pod Vrátnom	Bude doplnené pri najbližšej aktualizácii tohto strategického dokumentu	EŠIF, domáce a zahraničné fondy, štátny rozpočet , obecný rozpočet, iné zdroje
1.5.2 Zateplenie budov	2025 - 2031	Obec Hradište pod Vrátnom	Bude doplnené pri najbližšej aktualizácii tohto strategického dokumentu	EŠIF, domáce a zahraničné fondy, štátny rozpočet , obecný rozpočet, iné zdroje
1.5.3 Vybudovanie solárnych panelov na obecných budovách	2025 - 2031	Obec Hradište pod Vrátnom	Bude doplnené pri najbližšej aktualizácii tohto strategického dokumentu	EŠIF, domáce a zahraničné fondy, štátny rozpočet , obecný rozpočet, iné zdroje
1.6.1 Zlepšenie vizuálnej a informačnej úrovne webovej stránky obce	2025 - 2031	Obec Hradište pod Vrátnom	Bude doplnené pri najbližšej aktualizácii tohto strategického dokumentu	EŠIF, domáce a zahraničné fondy, štátny rozpočet , obecný rozpočet, iné zdroje

1.6.2 Propagácia obce prostredníctvom informačných materiálov s marketingových nástrojov	2025 - 2031	Obec Hradište pod Vrátnom	Bude doplnené pri najbližšej aktualizácii tohto strategického dokumentu	EŠIF, domáce a zahraničné fondy, štátny rozpočet , obecný rozpočet, iné zdroje
--	-------------	---------------------------	---	--

Akčný plán pre sociálnu oblasť				
Opatrenie, aktivita	Termín	Zodpovedný	Financovanie	Možný zdroj financovania
2.1.1 Vybudovanie rekreačno-oddychovej zóny s parkom a detským ihriskom, športoviská	2025 - 2031	Obec Hradište pod Vrátnom	Bude doplnené pri najbližšej aktualizácii tohto strategického dokumentu	EŠIF, domáce a zahraničné fondy, štátny rozpočet , obecný rozpočet, iné zdroje
2.1.2 Zvýšenie bezpečnosti v obci	2025 - 2031	Obec Hradište pod Vrátnom	Bude doplnené pri najbližšej aktualizácii tohto strategického dokumentu	EŠIF, domáce a zahraničné fondy, štátny rozpočet , obecný rozpočet, iné zdroje
2.1.3 Organizácia kultúrno – spoločenských podujatí a besied na rôzne témy	2025 - 2031	Obec Hradište pod Vrátnom	Bude doplnené pri najbližšej aktualizácii tohto strategického dokumentu	EŠIF, domáce a zahraničné fondy, štátny rozpočet , obecný rozpočet, iné zdroje
2.1.4 Rozšírenie knižničného fondu	2025 - 2031	Obec Hradište pod Vrátnom	Bude doplnené pri najbližšej aktualizácii tohto strategického dokumentu	EŠIF, domáce a zahraničné fondy, štátny rozpočet , obecný rozpočet, iné zdroje

2.1.5 Ozvučenie sály KD	2025 - 2031	Obec Hradište pod Vrátnom	Bude doplnené pri najbližšej aktualizácii tohto strategického dokumentu	EŠIF, domáce a zahraničné fondy, štátny rozpočet , obecný rozpočet, iné zdroje
2.2.1 Rozvoj a rozšírenie služieb sociálnej a zdravotnej starostlivosti	2025 - 2031	Obec Hradište pod Vrátnom	Bude doplnené pri najbližšej aktualizácii tohto strategického dokumentu	EŠIF, domáce a zahraničné fondy, štátny rozpočet , obecný rozpočet, iné zdroje
2.3. 1 Modernizácie učební, učebných pomôcok a didaktickej techniky v základnej a materskej škole	2025 - 2031	Obec Hradište pod Vrátnom	Bude doplnené pri najbližšej aktualizácii tohto strategického dokumentu	EŠIF, domáce a zahraničné fondy, štátny rozpočet , obecný rozpočet, iné zdroje

Akčný plán pre environmentálnu oblasť				
Opatrenie, aktivita	Termín	Zodpovedný	Financovanie	Možný zdroj financovania
3.1.1 Vybudovanie kanalizácie v obci, ČOV	2025 - 2031	Obec Hradište pod Vrátnom	Bude doplnené pri najbližšej aktualizácii tohto strategického dokumentu	EŠIF, domáce a zahraničné fondy, štátny rozpočet , obecný rozpočet, iné zdroje
3.1.2 Zlepšenie separácie a zhodnocovania odpadu	2025 - 2031	Obec Hradište pod Vrátnom	Bude doplnené pri najbližšej aktualizácii tohto strategického dokumentu	EŠIF, domáce a zahraničné fondy, štátny rozpočet , obecný rozpočet, iné zdroje
3.1.3 Odstránenie čirnych skládok	2025 - 2031	Obec Hradište pod Vrátnom	Bude doplnené pri najbližšej aktualizácii tohto strategického dokumentu	EŠIF, domáce a zahraničné fondy, štátny rozpočet , obecný rozpočet, iné zdroje

3.2.1 Úprava vodných tokov	2025 - 2031	Obec Hradište pod Vrátnom	Bude doplnené pri najbližšej aktualizácii tohto strategického dokumentu	EŠIF, domáce a zahraničné fondy, štátny rozpočet , obecný rozpočet, iné zdroje
3.2.2 Vybudovanie protipovodňových a interakčných prvkov	2025 - 2031	Obec Hradište pod Vrátnom	Bude doplnené pri najbližšej aktualizácii tohto strategického dokumentu	EŠIF, domáce a zahraničné fondy, štátny rozpočet , obecný rozpočet, iné zdroje
3.3.1 Parkové úpravy v obci na verejných priestranstvách	2025 - 2031	Obec Hradište pod Vrátnom	Bude doplnené pri najbližšej aktualizácii tohto strategického dokumentu	EŠIF, domáce a zahraničné fondy, štátny rozpočet , obecný rozpočet, iné zdroje

ČASŤ E – FINANČNÁ ČASŤ

Jednou z kľúčových otázok programu rozvoja je schopnosť obce v priebehu jeho realizácie zaistiť zdroje potrebné na jeho financovanie. Finančné zdroje potrebné pre naplnenia aktivít uvedených v Programe hospodárskeho a sociálneho rozvoja budú plynúť z viacerých zdrojov: rozpočet obce (čo je základným zdrojom financovania aktivít), fondy Európskej únie, zdroje štátu, zdroje vyššie územného celku, úverové zdroje, súkromné zdroje, ostatné verejné zdroje. Väčšina projektov bude mať viacdrojové financovanie.

Finančné vyčíslenie jednotlivých aktivít sa v PHRSR uvádza pri väčšine opatrení a aktivít, potrebných na naplnenie cieľov programu. Tie sú stanovené odhadom, konečné rozpočty budú súčasťou vykonávacích plánov. Pri schvaľovaní financovania jednotlivých úloh sa bude prihliadať na ich dôležitosť a dopad hospodársky, environmentálny a sociálny na rozvoj obce.

Viacere úlohy sa môžu realizovať v rámci bežnej prevádzky, v rámci vlastných kapacít samosprávy, ale mnohé zase vyžadujú náročnejšie finančné a personálne zdroje a spoluprácu s inými subjektmi.

Finančné zabezpečenie podpory regionálneho rozvoja

Zákon o podpore regionálneho rozvoja (zákon č. 539/2008 Z.z.) definuje zdroje financovania regionálneho rozvoja v § 4.

Regionálny rozvoj sa financuje zo štátneho rozpočtu vrátane finančných prostriedkov z rozpočtových kapitol ministerstiev, zo štátnych účelových fondov, z rozpočtov vyšších územných celkov, z rozpočtov obcí, z prostriedkov fyzických osôb, z prostriedkov právnických osôb, z úverov a príspevkov medzinárodných organizácií, z prostriedkov vyplývajúcich z medzinárodných zmlúv o poskytnutí grantu uzatvorených medzi Slovenskou republikou a inými štátmi, z iných prostriedkov, ak to ustanoví osobitný predpis.

Doplňkovým zdrojom finančného zabezpečenia podpory regionálneho rozvoja sú finančné prostriedky z Európskej únie určené na hospodársky zaostalým regiónom, ktoré podľa ukazovateľov hospodárskeho rozvoja a sociálneho rozvoja vykazujú nižšiu úroveň rozvoja ako je priemerná úroveň Európskej únie a regiónom s nepriaznivou štruktúrou zamestnanosti a podnikateľského prostredia.

Indikatívne náklady za jednotlivé roky

Oblasť	Rok							Spolu €
	2025	2026	2027	2028	2029	2030	2031	
Hospodárska	BD	BD	BD	BD	BD	BD	BD	BD
Sociálna	BD	BD	BD	BD	BD	BD	BD	BD
Environmentálna	BD	BD	BD	BD	BD	BD	BD	BD

BD – bude doplnené

ZÁVER

Dokument PHSR obce Hradište pod Vrátnom je rozvojový dokument obce – vyjadruje víziu rozvoja obce založenú na výsledkoch strategického plánovania.

PHSR obce Obec Hradište pod Vrátnom je strednodobý programovací dokument s časovým horizontom 7 rokov. Tento programovací dokument bol spracovaný ako podporný dokument pre stanovenie prioritných rozvojových oblastí, strategických cieľov, priorít, opatrení a aktivít rozvoja obce.

Z hľadiska štruktúry PHSR obce Obec Hradište pod Vrátnom je rozčlenený na 5 časti:

- v prvej časti je podrobne analyzovaný reálny stav jednotlivých oblastí územia obce Obec Hradište pod Vrátnom
- druhá časť je strategická, ktorá obsahuje stratégiu rozvoja obce pri zohľadnení jeho vnútorných špecifik a určí hlavné ciele a priority rozvoja obce pri rešpektovaní princípov regionálnej politiky v záujme dosiahnutia vyváženého udržateľného rozvoja územia,
- tretia časť je programová časť, ktorá obsahuje strategické prioritné rozvojové oblasti obce, definovanie strategických cieľov pri jednotlivých prioritných oblastiach, priority, zoznam opatrení a aktivít na zabezpečenie realizácie programu rozvoja obce,
- štvrtá časť programového dokumentu je realizačná časť, ktorá je zameraná na popis postupov inštitucionálneho a organizačného zabezpečenia realizácie programu rozvoja obce; táto časť obsahuje aj akčný plán rozvoja obce Hradište pod Vrátnom na obdobie 2025-2031,
- posledná časť je finančná časť, ktorá obsahuje finančné zabezpečenie jednotlivých opatrení a aktivít programu rozvoja obce.

Vykonateľnosť jednotlivých opatrení a tým dosiahnutie stanovených cieľov bude závisieť od mnohých faktorov. Najkritickejším prvkom je finančná náročnosť jednotlivých priorít. Taktiež dôležitým faktorom sú komplikované vlastnícke vzťahy, nárast cien energií, služieb a stavebných materiálov. Situáciu komplikuje aj zložitá legislatíva v oblasti verejného obstarávania a vplyv národnej legislatívy na samosprávy.

Schválený PHSR obce Hradište pod Vrátnom je otvorený dokument, ktorý sa môže dopĺňať o nové priority, opatrenia a aktivity, resp. môžu sa niektoré opatrenia a aktivity rušiť. PHSR obce Hradište pod Vrátnom schvaľuje Obecné zastupiteľstvo v obci Hradište pod Vrátnom. Monitorovanie a hodnotenie PHSR obce Hradište pod Vrátnom realizuje Obecné zastupiteľstvo v Hradište pod Vrátnom.

Príloha č. 1: Zoznam informačných zdrojov použitých v PHSR

- 1) Agenda 2030
- 2) DATAcube (<https://datacube.statistics.sk>)
- 3) Evidencia chránených ložiskových území – Obvodný banský úrad v Bratislave
- 4) <https://zbgis.skgeodesy.sk/>
- 5) Interné zdroje obce Hradište pod Vrátnom
- 6) Katalóg odpadov (príloha č. 1 k Vyhláške č. 365/2015 Z. z.)
- 7) Národná stratégia regionálneho a územného rozvoja SR do roku 2030
- 8) NATURA 2000
- 9) <https://www.sopsr.sk/>
- 10) Operačný program Slovensko 2021 - 2027
- 11) Partnerská dohoda Slovenskej republiky na roky 2021 – 2027
- 12) Program hospodárskeho a sociálneho rozvoja obce Hradište pod Vrátnom 2015 – 2022
- 13) Program hospodárskeho rozvoja a sociálneho rozvoja TTSK 2022 - 2030
- 14) Register mimovládnych neziskových organizácií
- 15) SODB2021 – Prehliadač (<https://www.scitanie.sk>)
- 16) Stratégia miestneho rozvoja vedeného komunitou Podhoran (2014 -2020)
- 17) Štatistický úrad SR (<https://www.statistics.sk>)
- 18) Štátna ochrana prírody Slovenskej republiky
- 19) <https://data.sopsr.sk/chranene-objekty/chranene-uzemia/detail/191>

Príloha č. 2: Vyhodnotenie dotazníkového prieskumu

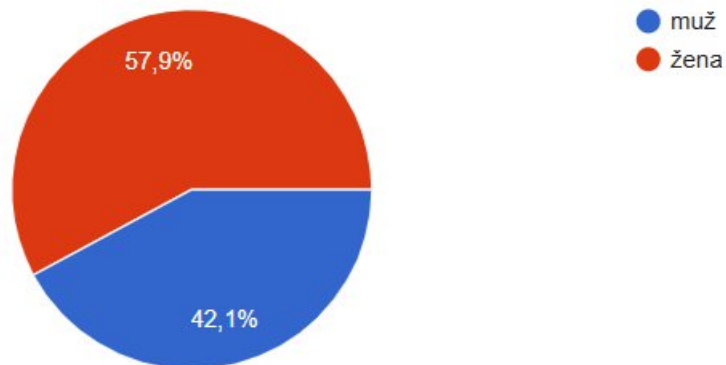
Do dotazníkového prieskumu názorov obyvateľov na rozvoj obce Hradište pod Vrátnom sa zapojilo 19 respondentov.

Dotazník bol rozdelený na niekoľko tematických okruhov. Cieľom dotazníka bolo zistiť preferencie ľudí žijúcich v obci, ktoré by pomohli k jej budúcemu rozvoju. Dotazník mal odhaliť ako obyvatelia vnímajú samotnú obec, aké problémy najviac pociťujú, čo im v obci chýba a čo považujú za najdôležitejšie veci, ktoré by chceli v obci zmeniť.

Ženy tvorili 57,9% respondentov = 11 , zatiaľ čo muži tvorili len 42,1 % respondentov = 8.

Pohlavie

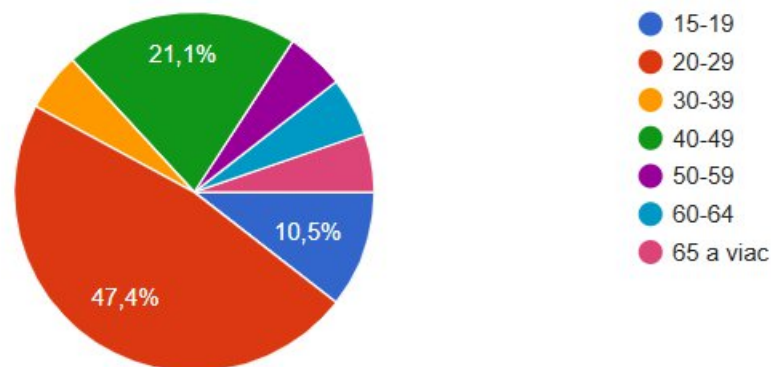
19 odpovedí



Vekové zloženie respondentov spĺňa normálne rozloženie dát, s najväčším percentom odpovedajúcich respondentov vo veku 20 - 29 rokov.

Vek

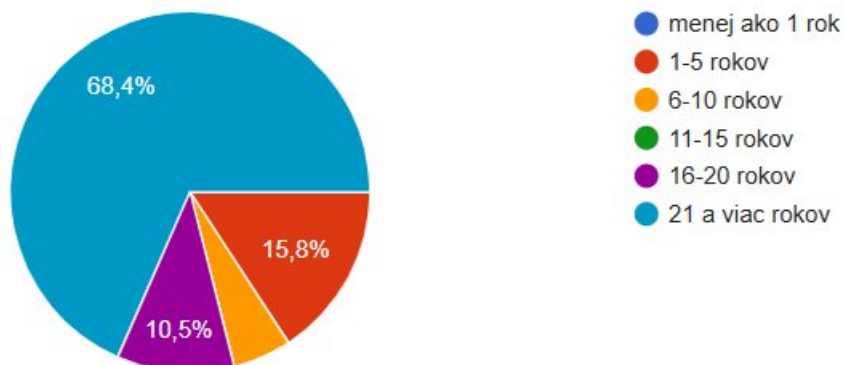
19 odpovedí



Väčšina respondentov žije v obci Hradište pod Vrátnom viac ako 21 rokov – 68,4% a 15,8 % - 3 z opýtaných žije v obci 1 - 5 rokov. Vďaka tomu predpokladáme, že obyvatelia vedia relevantne zhodnotiť podmienky pre život v našej obci.

Ako dlho bývate v obci?

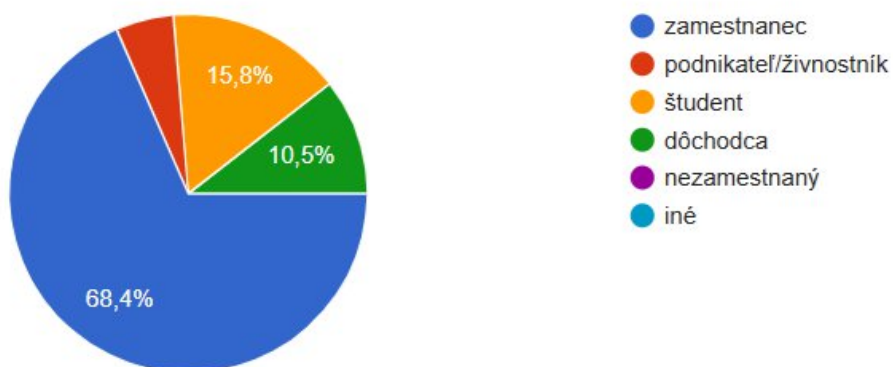
19 odpovedí



Prevažnú časť respondentov tvoria zamestnanci (68,4 %) a druhou najväčšou skupinou boli študenti s 15,8 %.

Ekonomická aktivita

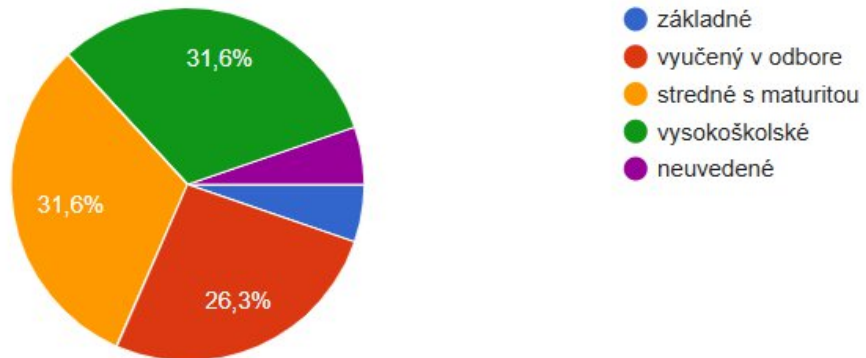
19 odpovedí



Najväčší počet respondentov má ukončené vysokoškolské vzdelania a stredné s maturitou a to zhodne 31,6% .

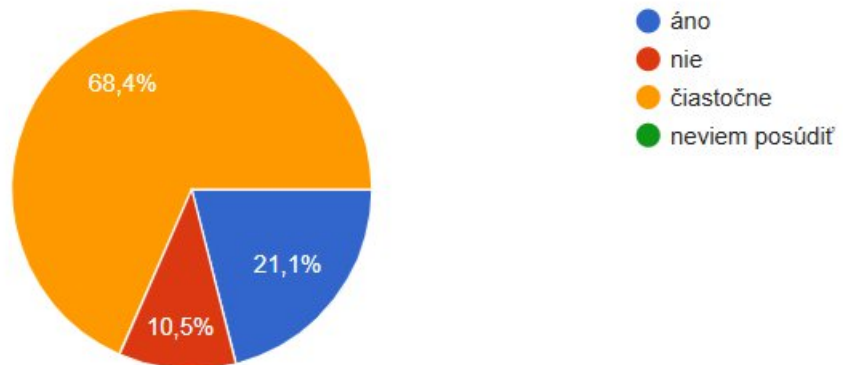
Vzdelanie

19 odpovedí



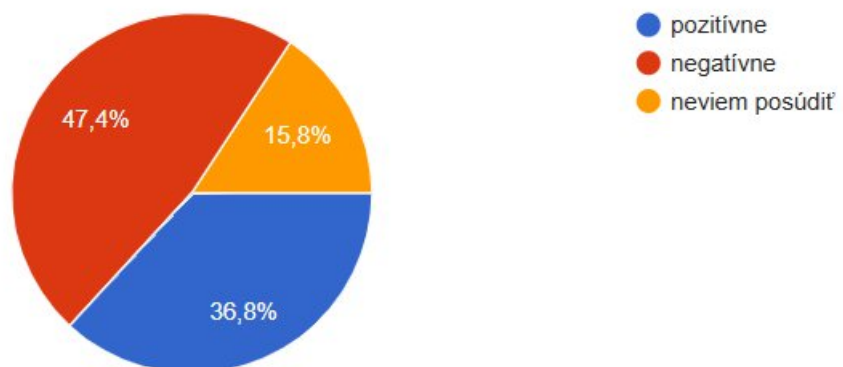
Ste spokojný/á s bývaním v obci?

19 odpovedí



Ako hodnotíte rozvoj a napredovanie obce v posledných 5 rokoch?

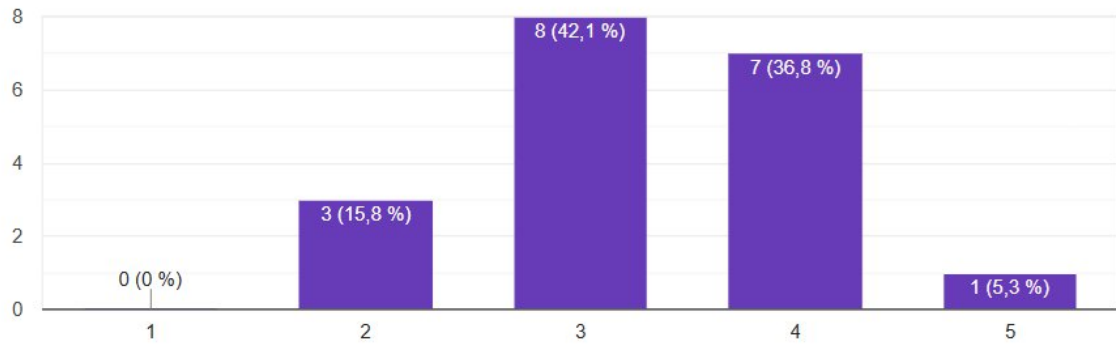
19 odpovedí



V škále od 1 do 5 uveďte ako v obci hodnotíte nasledovné (1 – najlepšie, 5 – najhoršie)

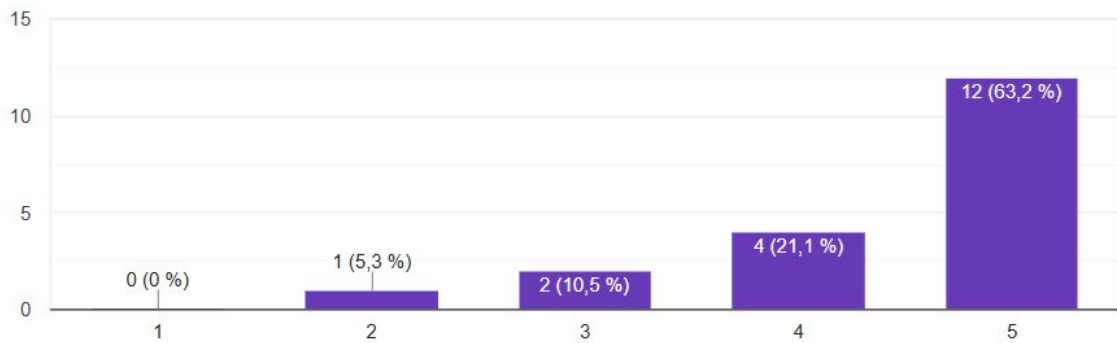
Ako hodnotíte stav miestnych komunikácií?

19 odpovedí



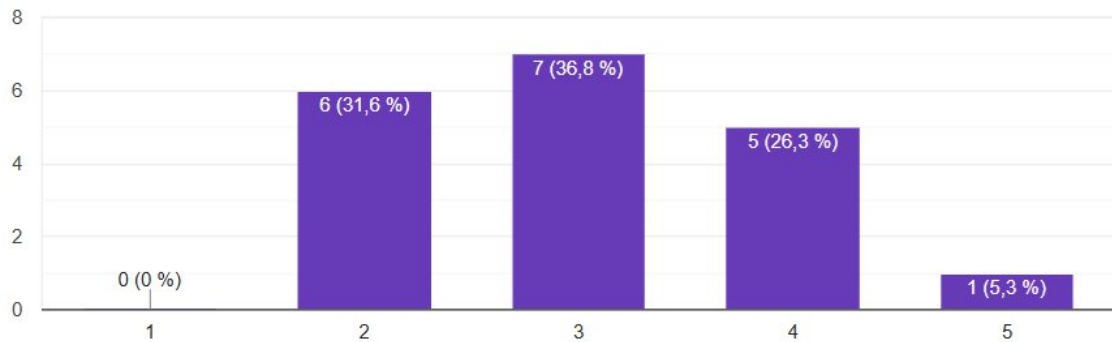
Ako hodnotíte stav chodníkov?

19 odpovedí



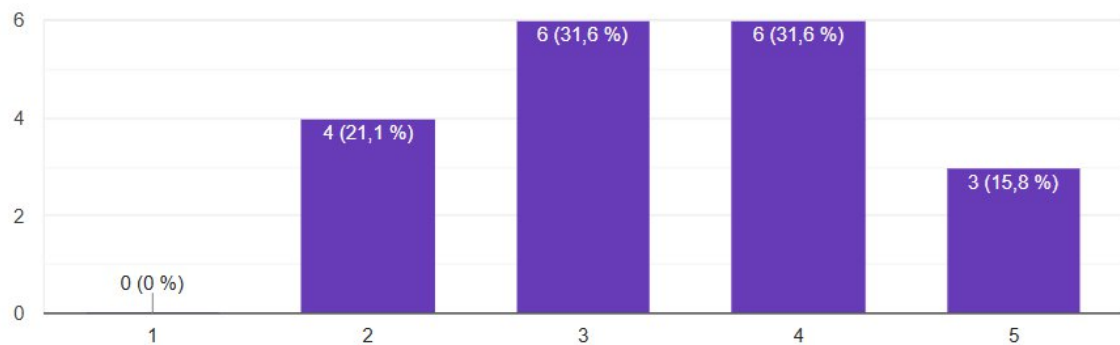
Ako hodnotíte stav verejnej zelene?

19 odpovedí



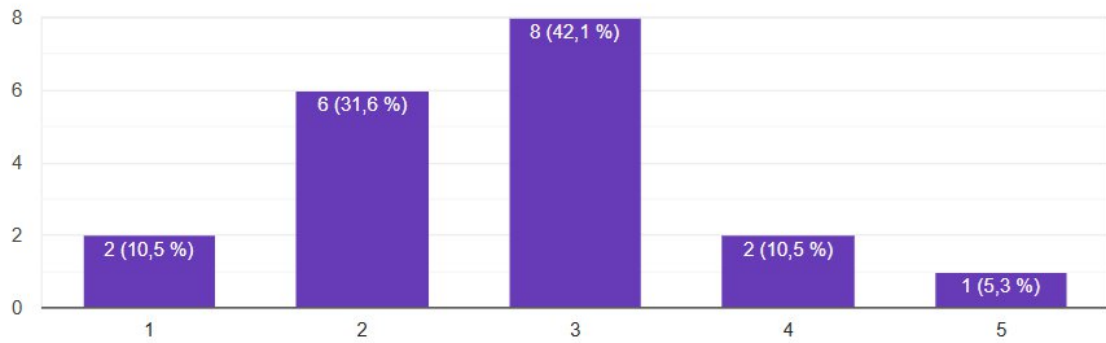
Ako hodnotíte možnosti trávenia voľného času?

19 odpovedí



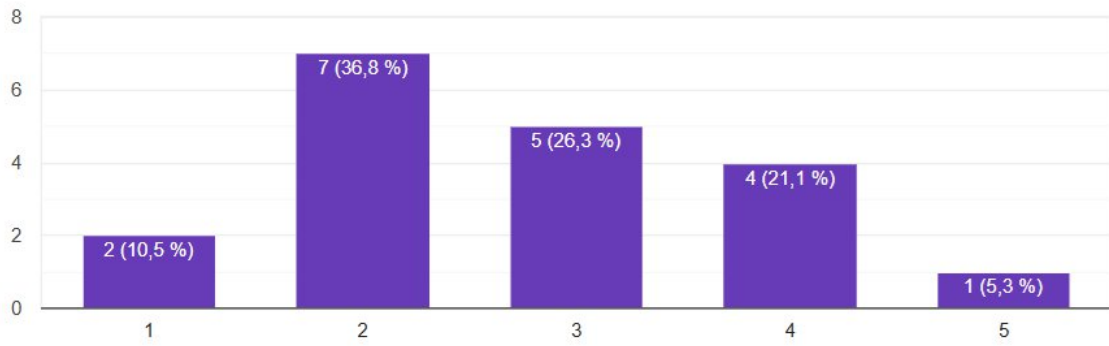
Ako hodnotíte stav historických a kultúrnych pamiatok?

19 odpovedí



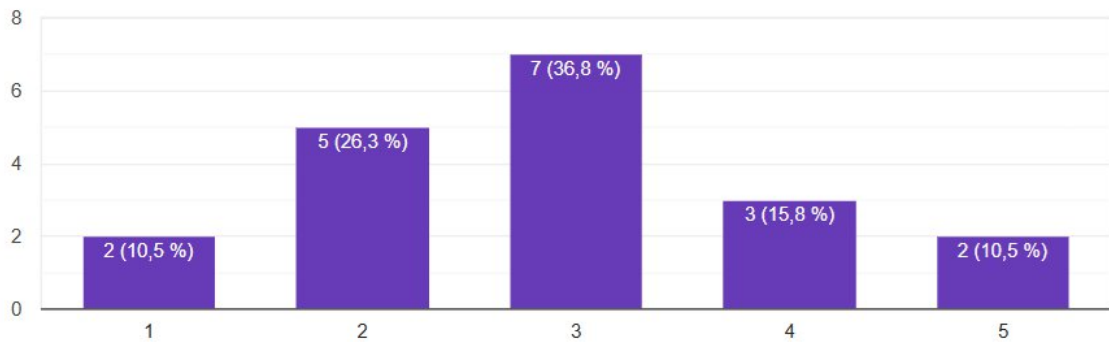
Ako hodnotíte kvalitu životného prostredia?

19 odpovedí



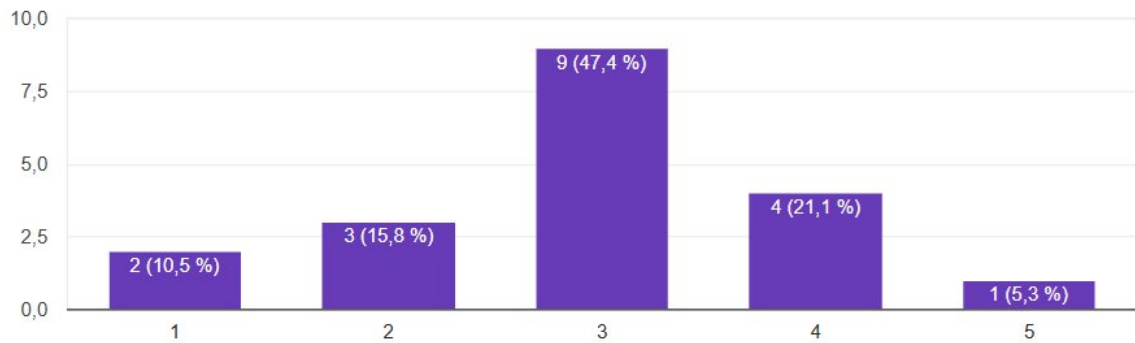
Ako hodnotíte možnosti športového vyžitia?

19 odpovedí



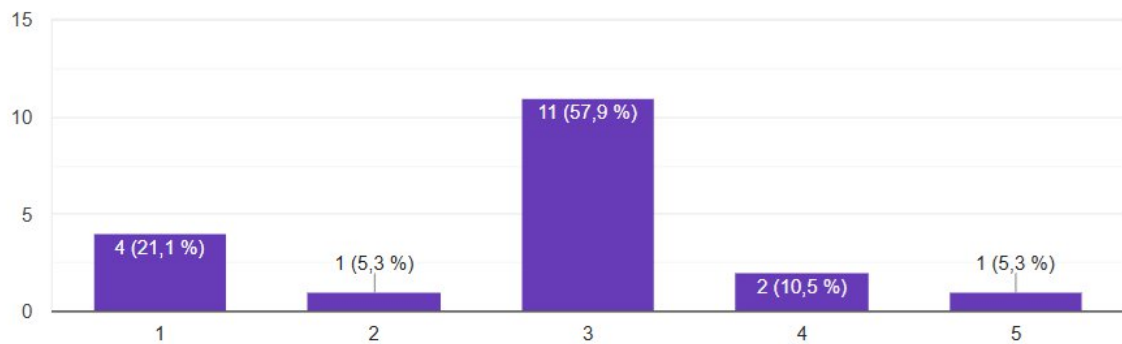
Ako hodnotíte možnosti kultúrneho vyžitia?

19 odpovedí



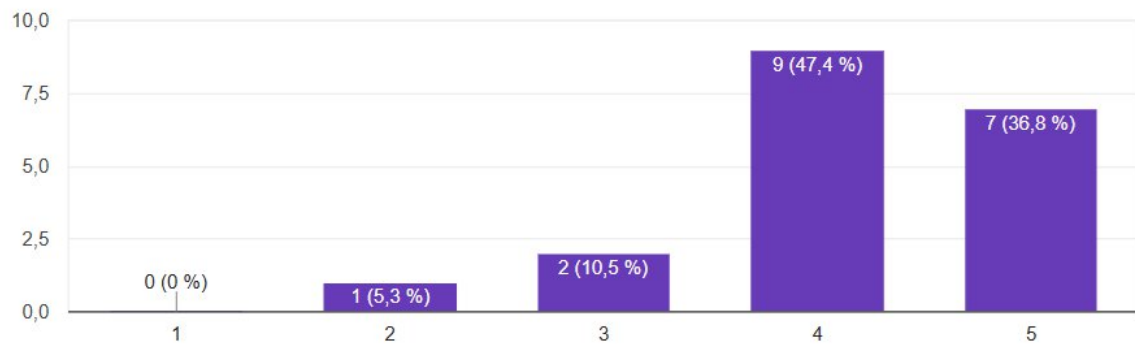
Ako hodnotíte športové zariadenia (telocvičňa, ihriská)?

19 odpovedí



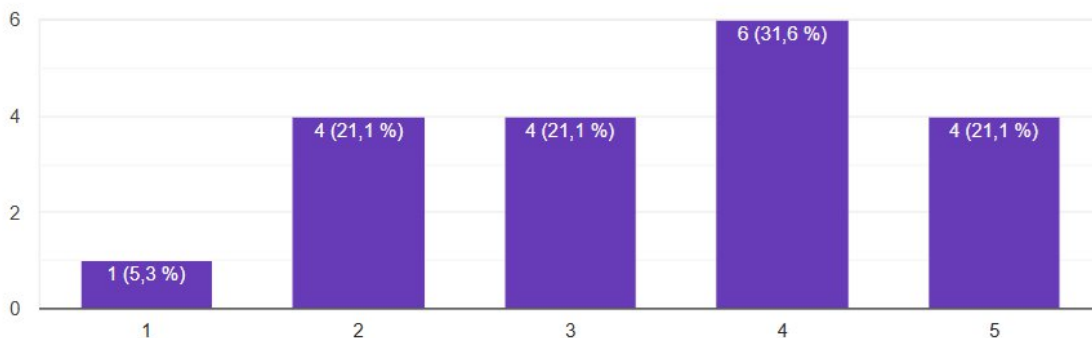
Ako hodnotíte ponuku služieb a obchodov?

19 odpovedí



Ako hodnotíte prácu obecného úradu a miestnej samosprávy?

19 odpovedí

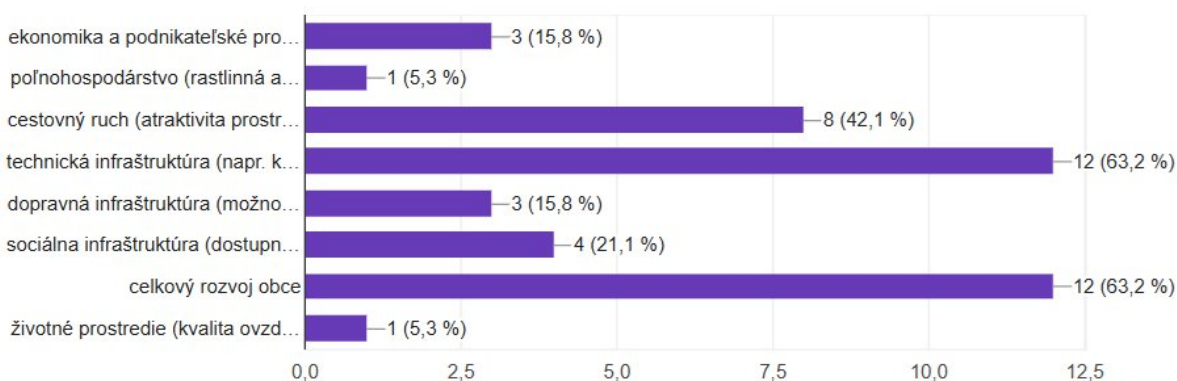


V ktorých oblastiach vidíte najväčšie nedostatky v obci?

- ekonomika a podnikateľské prostredie (atraktivita prostredia pre podnikanie, tvorba pracovných miest)
- poľnohospodárstvo (rastlinná a živočíšna výroba)
- cestovný ruch (atraktivita prostredia pre návštevníkov)
- technická infraštruktúra (napr. kvalita ciest a chodníkov, pripojenie na kanalizáciu, vodovod, verejný rozhlas, kamerový systém v obci, stav budov,..)
- dopravná infraštruktúra (možnosti prepravy v rámci obce, dopravné spojenie obce s okolím a väčšími mestami)
- sociálna infraštruktúra (dostupnosť a kvalita sociálnych služieb, dostupnosť vzdelania, spoločenských a kultúrnych inštitúcií/podujatí,...)
- celkový rozvoj obce
- životné prostredie (kvalita ovzdušia, vody, pôdy, odpadové hospodárstvo,...)

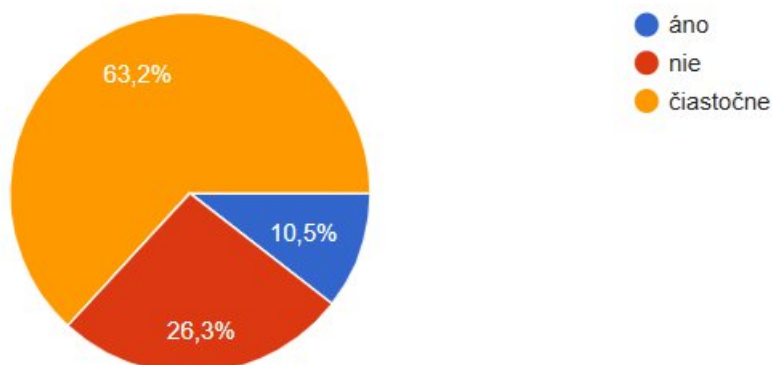
V ktorých oblastiach vidíte najväčšie nedostatky v obci? (Vyberte prosím max.2 oblasti, príp. uveďte ďalšie)

19 odpovedí



Poznáte rozvojové plány svojej obce?

19 odpovedí



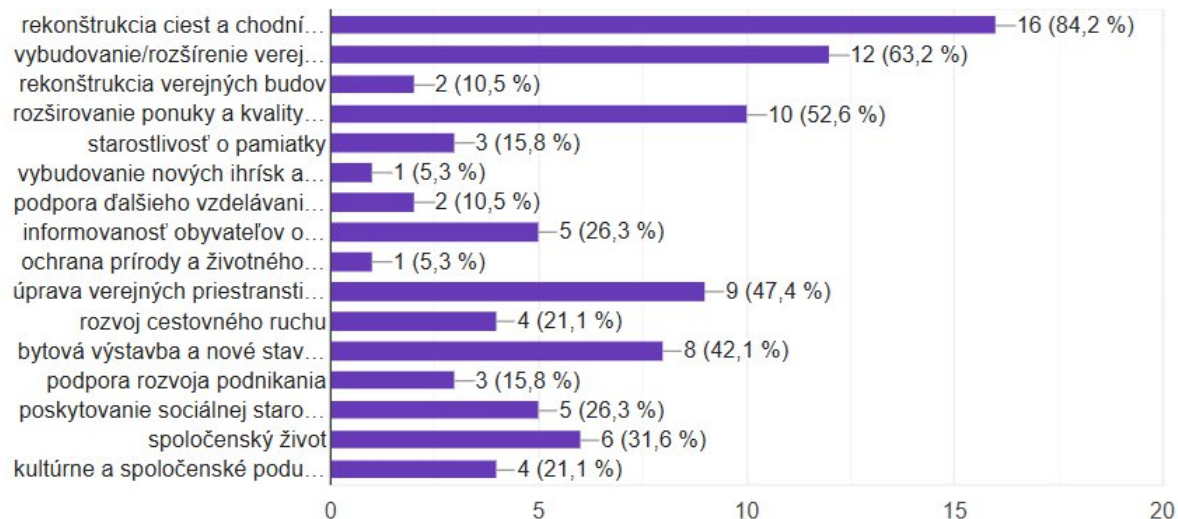
Na ktoré oblasti a aktivity by sa mal sústrediť rozvoj obce v nasledujúcich rokoch?

(Vyberte prosím max. 5 oblastí, prípadne uveďte ďalšie.)

- rekonštrukcia ciest a chodníkov
- vybudovanie/rozšírenie verejnej kanalizácie
- rekonštrukcia verejných budov
- rozširovanie ponuky a kvality obchodu a služieb
- starostlivosť o pamiatky
- vybudovanie nových ihrísk a športovísk
- podpora ďalšieho vzdelávania obyvateľov
- informovanosť obyvateľov o veciach verejných
- ochrana prírody a životného prostredia
- úprava verejných priestranstiev
- rozvoj cestovného ruchu
- bytová výstavba a nové stavebné pozemky
- podpora rozvoja podnikania
- poskytovanie sociálnej starostlivosti
- spoločenský život
- kultúrne a spoločenské podujatia
- iné

Na ktoré oblasti a aktivity by sa mal sústrediť rozvoj obce v nasledujúcich rokoch? (Vyberte prosím max.5 oblastí, príp. uveďte ďalšie)

19 odpovedí



V závere dotazníku dostali respondenti priestor navrhnuť vlastné zámery, ktoré by sa mali v obci realizovať. Odpovedí bolo mnoho, mnohé sa opakovali. Väčšina zámerov bola zahrnutá do zámerov obce.